



TRANSPORDIAMET

NAVIGATSIOONIMÄRGID EESTI VETES

LIST OF LIGHTS ESTONIA

Korrigeeritud 1.04.2024 *Updated*

KORREKTUUR

CORRECTION

Lühendid

Abbreviations

- L – lisatud
added
- T – tühistatud
discontinued
- AK – ajutiselt kustutatud
temporarily extinguished
- AT – ajutiselt tühistatud
temporarily discontinued

Kuupäev Date	Navigatsioonimärgi number Number of aid to navigation
1.05.2023	049, 980
1.06.2023	673(AK), 695, 877.1, 877.2
1.07.2023	126.2, 681(L), 682(L)
1.08.2023	673, 898
1.09.2023	–
1.10.2023	645(AK)
1.11.2023	026(AT)
1.12.2023	645
1.01.2024	605(AT), 635(AK), 641(AK), 642(AK), 707(AT), 833, 833.1, 833.2, 875
1.02.2024	389.3(T), 389.4(T), 389.5(T), 862(AT)
1.03.2024	387.1, 387.2, 387.3, 832, 845(AT), 913(AT)
1.04.2024	126.3(AT), 447, 536(AK)

Muudatustest navigatsioonimärgistuses antakse teada kord kuus ilmuvas väljaandes „[Tedaanded Meremeestele](#)”

Information on changes to aids to navigation is provided in the monthly [Notices to Mariners](#)


KASUTAJALE

Käesolev teatmik sisaldab Eesti rannikul ja vetes paiknevate püsi- ja ujuvmärkide (poid) andmeid.

Täielik Eesti navigatsioonimärkide andmekogu nma.vta.ee asub Transpordiameti kodulehel www.transpordiamet.ee.

Eesti merealadel on kasutusel IALA A-regiooni ujuvmärgistuse süsteem.

Andmed navigatsioonimärkide kohta on teatmikus esitatud kaheksas veerus:

1. **veerg:** märgi number Eesti navigatsioonimärkide andmekogus (Est) ja kogumikus „Admiralty List of Lights and Fog Signals, Baltic Sea, Vol C, NP76” (Int (C)).
2. **veerg:** navigatsioonimärkide nimed on esitatud järgmiselt:
 - a) SUURTÄHTEDEGA: kohanimed navigatsioonimärkide nimedes
 - b) püstkirjas: püsimärgid (nt VAINUPEA tulepaak)
 - c) **paksus püstkirjas:** püsimärgid, mille tule nähtavuskaugus on vähemalt 15 M (nt **KÕPU tuletorn**)
 - d) *kaldkirjas:* ujuvmärgid (nt RAMMU *läänepoi*).
3. **veerg:** navigatsioonimärgi koordinaadid WGS-84 süsteemis.
4. **veerg:** tule iseloom.
5. **veerg:** tule kõrgus merepinnast kõrgussüsteemi EH2000 järgi.
6. **veerg:** tule nähtavuskaugus 10-meremiilise meteoroloogilise nähtavuse korral (valgustatus on 0.2 mikroluksi (µlx), sihitulede puhul 1 µlx ja erandjuhtudel vastavalt 8. veerus toodud valgustatusele).
7. **veerg:** navigatsioonimärgi kirjeldus ja kõrgus maapinnast (vees asuvatel püsimärkidel veepinnast).
8. **veerg:** lisateave navigatsioonimärgi kohta:
 - a) tule iseloomu selgitus
 - näiteks Q(3) W 10s selgitus $(0.3+0.7)\times 2+0.3+7.7=10$ tähendab: 0.3s valgus + 0.7s pimedus + 0.3s valgus + 0.7s pimedus + 0.3s valgus + 7.7s pimedus = 10s
 - näiteks Oc R 5s selgitus $2+3=5$ tähendab: 2s pimedus + 3s valgus = 5s
 - NB! varjutava tule karakteristik algab pimedusega
 - b) märkus selle kohta, kui tuli on sisse lülitatud vaid teatud ajavahemikuks aastas, samuti hooajaliste poide tööperiood
 - c)  - foto lk 98-105
 - d) valgustatus mikrolüksides tule nähtavuskaugusel.

Tulesektorid ja sihtide suunad on antud merelt vaadatuna.

Kõigist mitte korras olevaist, kohalt triivinud või kahjustatud navigatsioonimärkidest, samuti muudest veeliiklusele ohtlikest objektidest palume teatada Transpordiametile navinfo@transpordiamet.ee.

FOR THE USER

This edition contains information of fixed lights and floating aids to navigation (buoys) in short sea shipping of Estonia.

Complete database of Estonian aids to navigation nma.vta.ee is accessible via Estonian Transport Administration homepage www.transpordiamet.ee.

The system of floating aids in use is conforming to the IALA Maritime Buoyage System Region A.

Information is tabulated in eight columns as follows:

Column 1: national number (Est) assigned to each aid in the Estonian database and the international number (Int (C)) in accordance with the Admiralty List of Lights and Fog Signals, Baltic Sea, Volume C, NP76.

Column 2: name of the aid to navigation is presented as follows:

- a) CAPITALS: geographic entities in aid name
- b) light-faced: fixed lights (e.g. VAINUPEA light beacon)
- c) **bold-faced**: fixed lights with range of at least 15 M (e.g. **KÕPU lighthouse**)
- d) *italics*: floating lights (e.g. RAMMU *W buoy*).

Column 3: position of aid to navigation in WGS 84.


Column 4: light characteristics.

Column 5: the elevation of light above the sea level in height system EH2000.

Column 6: information on the visibility range shown at the meteorological range is 10 M (illumination is 0.2. µlx (micro lux), for lights of the leading line 1 µlx and in exceptional cases the illumination value according to Column 8).

Column 7: description of structure and height from the foot of the structure (water based fixed marks from the sea level).

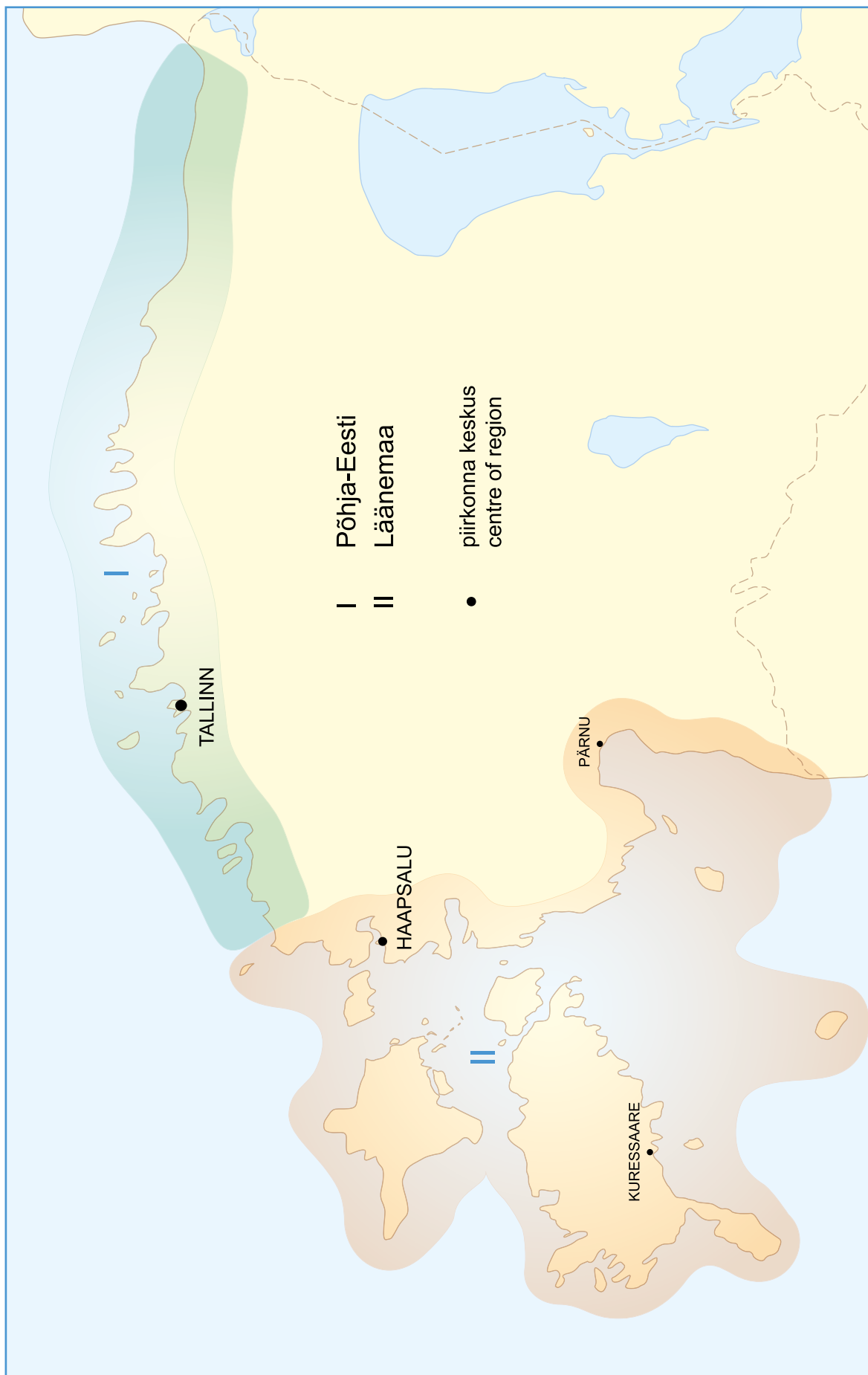
Column 8: remarks about aids to navigation:

- a) description of light characteristic
 - explanation of Q(3) W 10s is: $(0.3+0.7) \times 2 + 0.3 + 7.7 = 10$ meaning: fl 0.3s + ec 0.7s + fl 0.3s + ec 0.7s + fl 0.3s + ec 7.7s = 10s
 - explanation of Oc R 5s is: $2+3=5$ meaning: ec 2s + fl 3s = 5s
 - NB! occulting light characteristic starts with eclipse
- b) remark indicating when a light is illuminating at given periods in a year, also seasonal alterations of working periods of buoys
- c)  illustration p 98-105
- d) illumination in micro lux at the declared visibility range limit.

Limits of light sectors and the alignment of leading lights are given as bearings from seaward.

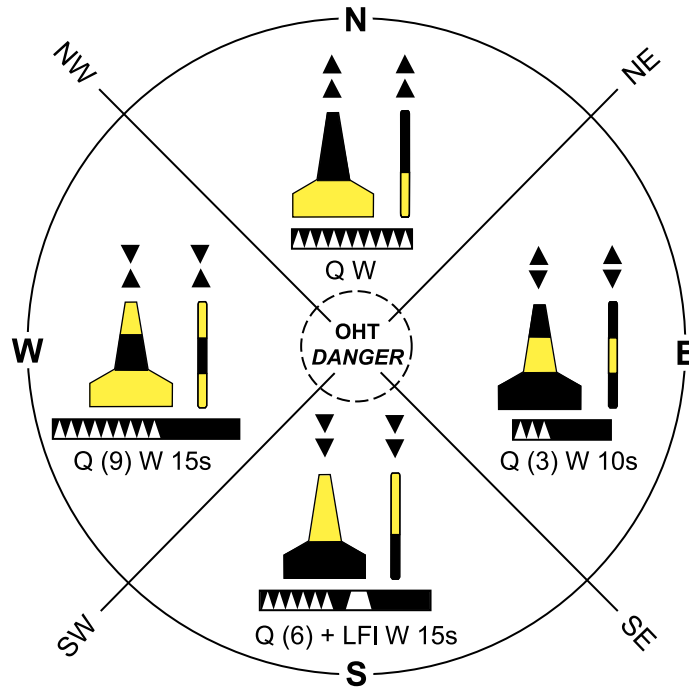
Please notify of any damaged and off the position aid to navigation or any other floating objects or situations dangerous to navigation to e-mail navinfo@transpordiamet.ee.

NAVIGATSIOONIMÄRGISTUSE TALITUSTE TÖÖPIIRKONNAD
OPERATIONAL AREAS OF AIDS TO NAVIGATION SECTIONS



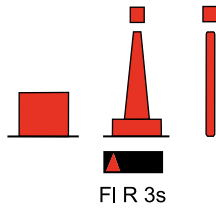
KARDINAALMÄRGID

CARDINAL MARKS



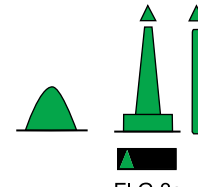
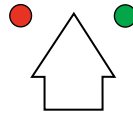
LATERAALMÄRGID (KÜLJEMÄRGID)

LATERAL MARKS



FI R 3s

VASAKU KÜLJE MÄRGID
PORT-HAND MARKS



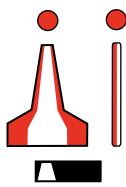
FI G 3s

PAREMA KÜLJE MÄRGID
STARBOARD-HAND MARKS

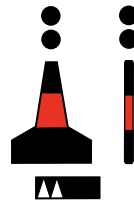
TELJEMÄRGID
SAFE WATER MARKS

ERALDIASUVA OHU MÄRGID
ISOLATED DANGER MARKS

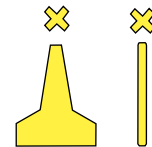
ERIMÄRGID
SPECIAL PURPOSE MARKS












LFI W 10s



FI (2) W

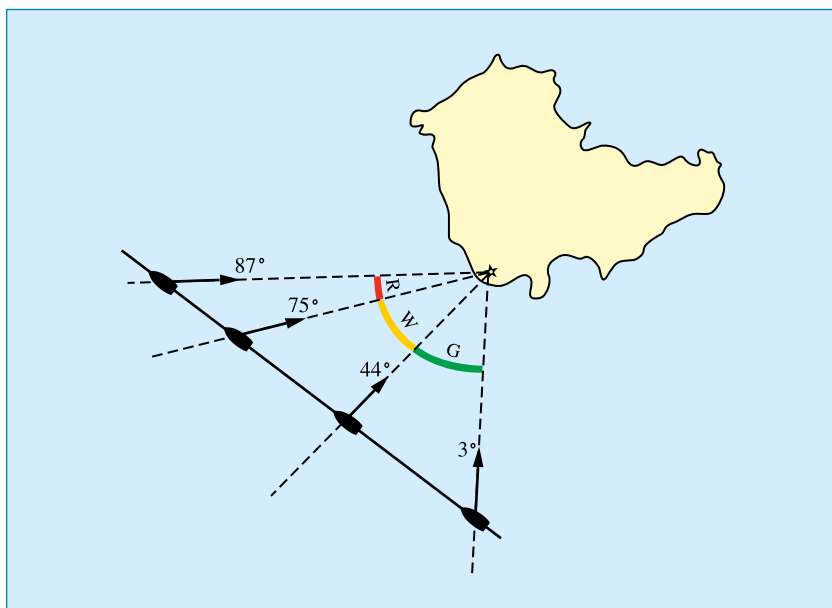


FI Y

F		Püsituli - Fixed light
Oc		Varjutav tuli - Occulting light
Iso		Võrdfaasne tuli - Isophase light
Fl		Plinktuli - Flashing light
LFl		Pikk plinktuli - Long-flashing light
Fl (3)		Koguplinktuli - Group flashing light
Q		Sage plinktuli - Quick flashing light
Q (3)		Sage koguplinktuli - Group quick flashing light
FFl		Plinkiv püsituli - Fixed and Flashing light

TULESEKTORITE PEILINGUD
MERELT VAADATUNA

LIGHT SECTORS BEARINGS
GIVEN FROM SEAWARD




LÜHENDID

ABBREVIATIONS

M	meremiil	nautical mile	W	White	valge
km	kilomeeter	kilometre	R	Red	punane
m	meeter	metre	G	Green	roheline
s	sekund	second	Bu	Blue	sinine
Intens	tuli intensiivistatud sektoriga	light with intensified sector	Y	Yellow	kollane


**OBJEKTIDE GEOGRAAFILISE
NÄHTAVUSKAUGUSE NOMOGRAMM**


**OBJECT GEOGRAPHIC
RANGE NOMOGRAM**







Nr Est Int (C)	Nimi ja asukoht	Koordinaadid	Tule iseloom	Tule kõrgus merepinnast (m)	Tule nähtavuskaugus (M)	Märgi kirjeldus, kõrgus maapinnast (m)	Märkused
No Est Int (C)	Location – Name	Position	Characteristics of light	Elevation of light (m)	Range of light (M)	Structure, height from the ground level (m)	Remarks
1	2	3	4	5	6	7	8


SOOME LAHT GULF OF FINLAND




001 3894	NARVA-JÖESUU tuletorn	59°28.09' 28°02.42'	LFI(2) W 12s	36.0	15	Laternaruumi ja musta rõduga valge-punasetriibuline betoontorn	2+3+2+5=12 
	NARVA-JÖESUU lighthouse					30.3 White round concrete tower, red bands, black balcony, lantern	
015 3897	NARVA-JÖESUU jõesihi 162,0° alumine tulepaak	59°27.75' 28°02.91'	Iso R 2s	10.1	1	Valgel täisnurksel tahvil must kolmnurk, tipuga üles	1+1=2 R157.0°-167.0°(10.0°)
	NARVA-JÖESUU river ldg.l. 162.0° front light beacon					7.6 White rectangle with black triangle, pointing up	
016 3897-1	NARVA-JÖESUU jõe- sihi ülemine tulepaak, 90 m alumisest	59°27.71' 28°02.94'	Iso R 4s	15.6	1	Valgel täisnurksel tahvil must kolmnurk, tipuga alla	2+2=4 R157.0°-167.0°(10.0°)
	NARVA-JÖESUU river ldg.l. rear light beacon. 90 m from front					12.0 White rectangle with black triangle, pointing down	
019.1	SILLAMÄE sadama <i>parema külje poi</i>	59°26.97' 27°43.17'	FI G 3s		3		0.3+2.7=3
	SILLAMÄE harbour <i>starboard-hand buoy</i>						
019.2	SILLAMÄE sadama <i>vasaku külje poi</i>	59°27.18' 27°43.32'	FI R 3s		3		0.3+2.7=3
	SILLAMÄE harbour <i>port-hand buoy</i>						
019.3	SILLAMÄE sadama <i>parema külje poi</i>	59°26.24' 27°43.93'	FI G 3s		3		0.3+2.7=3
	SILLAMÄE harbour <i>starboard-hand buoy</i>						



Nr Est Int (C)	Nimi ja asukoht	Koordinaadid	Tule iseloom	Tule kõrgus merepinnast (m)	Tule nähtavuskaugus (M)	Märgi kirjeldus, kõrgus maapinnast (m)	Märkused
No Est Int (C)	Location – Name	Position	Characteristics of light	Elevation of light (m)	Range of light (M)	Structure, height from the ground level (m)	Remarks
1	2	3	4	5	6	7	8
019.4	SILLAMÄE sadama vasaku külje poi SILLAMÄE harbour port-hand buoy	59°25.98' 27°44.54'	FI R 3s		3		0.3+2.7=3
020 3892	SILLAMÄE sadama tankerikali tulepaak SILLAMÄE harbour oilpier light beacon	59°25.57' 27°44.38'	Iso W 2s	17.1	6	Metallsõrestikmast 30.2 Metal framework mast	1+1=2
020.1 3892-4	SILLAMÄE sadama läänemuuli tulepaak SILLAMÄE harbour W mole light beacon	59°25.43' 27°43.57'	Q G	8.1	3	Roheline betoonsammas 1.2 Green concrete column	0.5+0.5=1
021 3892-5	SILLAMÄE sadama idamuuli tulepaak SILLAMÄE harbour E mole light beacon	59°25.37' 27°44.62'	FI(2) G 6s	8.2	3	Roheline betoonsammas. Kollane rõdu 1.3 Green concrete column. Yellow balcony	0.5+1+0.5+4=6
022	SILLAMÄE sadama läänepoi SILLAMÄE harbour W buoy	59°25.82' 27°45.04'	Q(9) W 15s		3		(0.3+0.7)*8+0.3+6.7=15
024	SILLAMÄE sadama teljepoi SILLAMÄE harbour safe water buoy	59°28.40' 27°41.80'	LFI W 10s		3		2+8=10
025 3890	VALASTE tulepaak VALASTE light beacon	59°26.71' 27°21.95'	FI W 2s	73.4	7	Valge-oranžitriibuline metallsõrestikmast 50.0 Metal framework mast. White and orange bands	0.3+1.7=2 
026 3891	TOILA sadama läänemuuli tulepaak TOILA harbour W mole light beacon	59°25.69' 27°32.13'	FI G 3s	5.0	2	Roheline metallsilinder 2.9 Green metal cylinder	1+2=3 Tuli/Light 01.04 - 01.11 AJUTISELT TÜHISTATUD TEMPORARILY DISCONTINUED

Nr Est Int (C)	Nimi ja asukoht	Koordinaadid	Tule iseloom	Tule kõrgus merepinnast (m)	Tule nähtavuskaugus (M)	Märgi kirjeldus, kõrgus maapinnast (m)	Märkused
No Est Int (C)	Location – Name	Position	Characteristics of light	Elevation of light (m)	Range of light (M)	Structure, height from the ground level (m)	Remarks
1	2	3	4	5	6	7	8
030 3888	MOLDOVA tulepaak	59°25.93' 27°03.31'	FI W 3s	56.7	12	Ülalt must, alt valge laudis metallsõrestiktorni kolmel küljel	1+2=3 
	MOLDOVA light beacon					28.1 Square metal framework tower with planking on 3 sides. Black upper, white lower part	
032	BARABANOVI madala <i>põhjapoi</i>	59°40.36' 26°48.12'	Q W		3		0.3+0.7=1
	BARABANOVI madal <i>N buoy</i>						
033	DIOMIDI madala <i>lõunapoi</i>	59°37.17' 26°46.74'	Q(6)+LFI W 15s		3		(0.3+0.7)*6+2.0+7.0=15
	DIOMIDI madal <i>S buoy</i>						
040 3884	LETIPEA tule torn	59°33.15' 26°36.41'	FI(4) W 18s	19.0	7	Valge neljatahuline betoon torn	(1+1)*3+1+11=18 
	LETIPEA lighthouse					14.8 White square concrete tower	
041	UHTJU madala <i>põhjapoi</i>	59°38.71' 26°40.81'	Q W		3		0.3+0.7=1
	UHTJU madal <i>N buoy</i>						
042 3877	UHTJU tulepaak	59°40.62' 26°30.67'	FI W 4s	17.6	6	Ülalt punane, alt hall metall torn. Tipus hall silinder	0.5+3.5=4 
	UHTJU light beacon					13.0 Round metal tower. Red upper, grey lower part. Grey cylinder on top	
043	UHTJU madala <i>lõunapoi</i>	59°36.71' 26°42.22'	Q(6)+LFI W 15s		3		(0.3+0.7)*6+2.0+7.0=15
	UHTJU madal <i>S buoy</i>						
044	LÕUNA-UHTJU <i>lõunapoi</i>	59°38.09' 26°33.88'	Q(6)+LFI W 15s		3		(0.3+0.7)*6+2.0+7.0=15
	LÕUNA-UHTJU <i>S buoy</i>						


Nr Est Int (C)	Nimi ja asukoht	Koordinaadid	Tule iseloom	Tule kõrgus merepinnast (m)	Tule nähtavuskaugus (M)	Märgi kirjeldus, kõrgus maapinnast (m)	Märkused
No Est Int (C)	Location – Name	Position	Characteristics of light	Elevation of light (m)	Range of light (M)	Structure, height from the ground level (m)	Remarks
1	2	3	4	5	6	7	8
045 3876	VAINDLOO tuletorn VAINDLOO lighthouse	59°49.03' 26°21.64'	FFI WR 15s	21.3	11	Laternaruumi ja rõduga valge kooniline metalltorn 17.8 White conical metal tower. Balcony, lantern	1+14=15 W65.0°-319.0°(254.0°) R319.0°-65.0°(106.0°) 
048	KUNDA <i>parema külje poi</i> KUNDA <i>starboard-hand buoy</i>	59°32.71' 26°32.27'	FI G 3s		3		0.3+2.7=3
049	KUNDA <i>vasaku külje poi</i> KUNDA <i>port-hand buoy</i>	59°32.73' 26°32.39'	FI R 3s		3		0.3+2.7=3
050	KUNDA <i>parema külje poi</i> KUNDA <i>starboard-hand buoy</i>	59°32.09' 26°32.68'					
051	KUNDA <i>vasaku külje poi</i> KUNDA <i>port-hand buoy</i>	59°32.10' 26°32.78'					
052	KUNDA <i>parema külje poi</i> KUNDA <i>starboard-hand buoy</i>	59°31.74' 26°32.91'					
053	KUNDA <i>vasaku külje poi</i> KUNDA <i>port-hand buoy</i>	59°31.76' 26°33.01'					
054	KUNDA <i>vasaku külje poi</i> KUNDA <i>port-hand buoy</i>	59°31.65' 26°33.10'					
055	KUNDA <i>vasaku külje poi</i> KUNDA <i>port-hand buoy</i>	59°31.57' 26°33.10'					




Nr Est Int (C)	Nimi ja asukoht	Koordinaadid	Tule iseloom	Tule kõrgus merepinnast (m)	Tule nähtavuskaugus (M)	Märgi kirjeldus, kõrgus maapinnast (m)	Märkused
No Est Int (C)	Location – Name	Position	Characteristics of light	Elevation of light (m)	Range of light (M)	Structure, height from the ground level (m)	Remarks
1	2	3	4	5	6	7	8
057	KUNDA <i>teljepoi</i> KUNDA <i>safe water buoy</i>	59°34.22' 26°31.33'	LFI W 10s		3		2+8=10
059 3878-4	KUNDA sadamakai tulepaak KUNDA harbour pier light beacon	59°31.67' 26°32.83'	FI WG 3s	7.6	6 3	Röduga kollane metallsilinder 3.1 Yellow metal cylinder, balcony	1+2=3 W218.0°-17.0°(159.0°) G17.0°-218.0°(201.0°)
060 3878-5	KUNDA sadama paadikai tulepaak KUNDA harbour boat quay light beacon	59°31.41' 26°32.62'	FI WR 3s	6.5	6 4	Röduga kollane metallsilinder 2.6 Yellow metal cylinder, balcony	1+2=3 W207.0°-232.0°(25.0°) R232.0°-207.0°(335.0°)
061 3878	KUNDA sihi 161,6° alumine tulepaak KUNDA Idg.l. 161.6° front light beacon	59°31.07' 26°33.40'	Iso W 2s	11.7	10	Punase püstriibuga valge täisnurkne tahvel kollasel metallpostil 8.3 White rectangle with red stripe on yellow metal post	1+1=2 W160.1°-163.1°(3.0°) 
062 3878-1	KUNDA sihi ülemine tulepaak, 920 m alumisest KUNDA Idg.l. rear light beacon, 920 m from front	59°30.60' 26°33.71'	Oc W 6s	26.1	10	Punase püstriibuga valge täisnurkne tahvel kollasel metallpostil 17.7 White rectangle with red stripe on yellow metal post	2+4=6 W160.1°-163.1°(3.0°)
066	KUNDA sadama <i>vasaku külje poi</i> KUNDA harbour <i>port-hand buoy</i>	59°31.51' 26°32.97'					
067	KUNDA sadama <i>vasaku külje poi</i> KUNDA harbour <i>port-hand buoy</i>	59°31.51' 26°32.85'					
068	KUNDA sadama <i>vasaku külje poi</i> KUNDA harbour <i>port-hand buoy</i>	59°31.47' 26°32.77'					


Nr Est Int (C)	Nimi ja asukoht	Koordinaadid	Tule iseloom	Tule kõrgus merepinnast (m)	Tule nähtavuskaugus (M)	Märgi kirjeldus, kõrgus maapinnast (m)	Märkused
No Est Int (C)	Location – Name	Position	Characteristics of light	Elevation of light (m)	Range of light (M)	Structure, height from the ground level (m)	Remarks
1	2	3	4	5	6	7	8
075 3874	VAINUPEA tulepaak VAINUPEA light beacon	59°35.15' 26°15.90'	FI W 6s	24.3	7	Valge laudis metallsõrestik-torni kolmel küljel 20.0 Metal framework tower. White planking on 3 sides	1+5=6
076 3875	EISMA sadama idamuuli tulepaak EISMA harbour E mole light beacon	59°34.17' 26°18.24'	FI R 3s	3.2	2	Punane metallsilinder 1.6 Red metal cylinder	0.3+2.7=3
077 3875-1	EISMA sadama põhjamuuli tulepaak EISMA harbour N mole light beacon	59°34.17' 26°18.26'	FI G 3s	3.3	2	Roheline metallsilinder 1.6 Green metal cylinder	0.3+2.7=3
080 3872	VERGI tuletorn VERGI lighthouse	59°36.09' 26°06.05'	FI WRG 3s	11.1	7	Laternaruumi ja rõduga valge betootorn 9.7 White round concrete tower. Balcony, lantern 	0.5+2.5=3 W167.0°-267.0°(100.0°) R267.0°-356.0°(89.0°) W356.0°-3.0°(7.0°) G120.0°-167.0°(47.0°)
085	VERGI sihi 261,8° alumine päevamärk VERGI ldg.l. 261.8° front beacon	59°35.67' 26°05.14'				Punase püstriibuga valge täisnurkne tahvel metall-sõrestiktornil 9.7 White rectangle with red stripe on metal framework tower 	
086	VERGI sihi ülemine päevamärk, 170 m alumisest VERGI ldg.l. rear beacon, 170 m from front	59°35.65' 26°04.96'				Punase püstriibuga valge täisnurkne tahvel metall-sõrestiktornil 17.9 White rectangle with red stripe on metal framework tower 	
088 3871-5	VÕSU sadama idamuuli tulepaak VÕSU harbour E mole light beacon	59°35.17' 25°58.26'	Q R	4.5	2	Punane metallsilinder 2.6 Red metal cylinder	0.5+0.5=1 01.04 - 01.11
089 3871	VÕSU sadama läänemuuli tulepaak VÕSU harbour W mole light beacon	59°35.16' 25°58.23'	Q G	4.5	2	Roheline metallsilinder 2.4 Green metal cylinder	0.5+0.5=1 01.04 - 01.11


Nr Est Int (C)	Nimi ja asukoht	Koordinaadid	Tule iseloom	Tule kõrgus merepinnast (m)	Tule nähtavuskaugus (M)	Märgi kirjeldus, kõrgus maapinnast (m)	Märkused
No Est Int (C)	Location – Name	Position	Characteristics of light	Elevation of light (m)	Range of light (M)	Structure, height from the ground level (m)	Remarks
1	2	3	4	5	6	7	8
090	IDAPAASI <i>põhjapoi</i> IDAPAASI <i>N buoy</i>	59°38.59' 25°54.37'	Q W		3		0.3+0.7=1
100 3868	MOHNI tuletorn MOHNI lighthouse	59°41.04' 25°47.73'	FLFI W 20s	33.5	10	Laternaruumi ja rõduga punane kivitorn 26.6 Red round stone tower. Balcony, lantern	4+16=20 
105	SOOLAMADALA <i>põhjapoi</i> SOOLAMADAL <i>N buoy</i>	59°42.62' 25°37.60'	Q W		3		0.3+0.7=1
110 3860	JUMINDA tuletorn JUMINDA lighthouse	59°38.80' 25°30.62'	LFI(2) W 15s	36.7	12	Laternaruumi ja kahe rõduga ülalt punane silindrikujuline betoontorn. 29.2 Round concrete tower with red top. Two balconies, lantern	3+2+3+7=15 
115	HARA päevamärk HARA daymark	59°35.07' 25°37.51'				Punase koonilise katusega valge silinder metallsõrestiktornil 24.5 White cylinder with red conical roof on metal framework tower	Metsa kohal paistab märgi tipp Obscured, top visible
116	HARA sadama tulepaak HARA harbour light beacon	59°35.31' 25°37.28'	FI G 2s		2	Rõduga roheline metallsammas 5.7 Green metal column, balcony	0.5+1.5=2
120 3865	LOKSA sadama loodekai tulepaak LOKSA harbour NW pier light beacon	59°35.01' 25°41.94'	F R	7.8	2	Rõduga punane metallsammas 5.0 Red metal column, balcony	
121 3865-2	LOKSA sadama lõunakai tulepaak LOKSA harbour S pier light beacon	59°34.96' 25°42.04'	F G	7.8	2	Rõduga roheline metallsammas 5.0 Green metal column, balcony	


Nr Est Int (C)	Nimi ja asukoht	Koordinaadid	Tule iseloom	Tule kõrgus merepinnast (m)	Tule nähtavuskaugus (M)	Märgi kirjeldus, kõrgus maapinnast (m)	Märkused
No Est Int (C)	Location – Name	Position	Characteristics of light	Elevation of light (m)	Range of light (M)	Structure, height from the ground level (m)	Remarks
1	2	3	4	5	6	7	8
123	SALMISTU sadama põhjamuuli tulepaak SALMISTU harbour N mole light beacon	59°29.85' 25°22.04'	FI G 3s	5.2	1	Roheline metallpost 1.7 Green metal column	0.3+2.7=3 01.05-31.10
124	KABERNEEME sadama idamuuli tulepaak KABERNEEME harbour E mole light beacon	59°31.17' 25°16.69'	FI G 3s	5.0	1	Topimärgiga roheline terastoru betoonalusel 2.7 Green metal column on concrete base, topmark	0.3+2.7=3 01.05-30.09
126 3849	KELNASE sihi 222,8° alumine tulepaak KELNASE Idg.l. 222.8° front light beacon	59°38.23' 25°00.77'	Q G	4.9	2	Valge püsttriibuga punane täisnurkne tahvel metallisambal 3.2 Red rectangle with white stripe on metal column	0.5+0.5=1.0 G219.7°-223.7°(4.0°)
126.1 3849-1	KELNASE sihi ülemine tulepaak, 101 m alumisest KELNASE Idg.l. rear light beacon, 101 m from front	59°38.19' 25°00.70'	Oc G 4s	7.7	2	Valge püsttriibuga punane täisnurkne tahvel metallisambal 6.0 Red rectangle with white stripe on metal column	1.0+3.0=4.0 G219.7°-223.7°(4.0°)
126.2 3847-5	KELNASE sadama idamuuli tulepaak KELNASE harbour E mole light beacon	59°38.28' 25°00.89'	FI R 2s	3.7	2	Punane metallisammas 2.7 Red metal column	1+1=2
126.3 3847	KELNASE sadama põhjamuuli tulepaak KELNASE harbour N mole light beacon	59°38.29' 25°00.85'	FI G 2s	4.1	2	Roheline metallisammas 2.1 Green metal column	1+1=2 AJUTISELT TÜHISTATUD TEMPORARILY DISCONTINUED
127 3851-1	LEPPNEEME sihi 226,5° alumine tulepaak LEPPNEEME Idg.l. 226.5° front light beacon	59°33.08' 24°52.06'	Q W	6.0	2	Valge püsttriibuga punane täisnurkne tahvel metallisambal 4.8 Red rectangle with white stripe on metal column	0.3+0.7=1.0 W224.1°-228.1°(4.0°)
127.1 3851-11	LEPPNEEME sihi ülemine tulepaak, 87 m alumisest LEPPNEEME Idg.l. rear light beacon, 87 m from front	59°33.05' 24°51.99'	Oc W 3s	11.6	2	Valge püsttriibuga punane täisnurkne tahvel metallisambal 9.9 Red rectangle with white stripe on metal column	1.0+2.0=3.0 W224.1°-228.1°(4.0°)


Nr Est Int (C)	Nimi ja asukoht	Koordinaadid	Tule iseloom	Tule kõrgus merepinnast (m)	Tule nähtavuskaugus (M)	Märgi kirjeldus, kõrgus maapinnast (m)	Märkused
No Est Int (C)	Location – Name	Position	Characteristics of light	Elevation of light (m)	Range of light (M)	Structure, height from the ground level (m)	Remarks
1	2	3	4	5	6	7	8
128 3851-13	LEPPNEEME sadamakai tulepaak LEPPNEEME harbour pier light beacon	59°33.08' 24°52.09'	FI R 3s	4.8	2	Punane metallsammas 3.2 Red metal column	1.0+2.0=3.0
128.1	LEPPNEEME sadama põhjamuuli tulepaak LEPPNEEME harbour N mole light beacon	59°33.16' 24°52.18'	FI G 3s	5.5	2	Roheline plastiksammas 2.0 Green plastic column	1+2=3
129	LEPPNEEME sadama vasaku külje poi LEPPNEEME harbour port-hand buoy	59°33.21' 24°52.35'	FI R 3s		3		0.5+2.5=3
131	KELVINGI sadama põhjamuuli tulepaak KELVINGI harbour N mole light beacon	59°33.36' 24°50.34'	F G	3.2	2	Roheline metallsilinder 2.0 Green metal cylinder	
132 3850-7	KELVINGI sadama lõunamuuli tulepaak KELVINGI harbour S mole light beacon	59°33.35' 24°50.34'	F R	3.7	2	Punane metallsilinder 2.0 Red metal cylinder	
140 3815-4	KOLJUNUKI sadama idamuuli tulepaak KOLJUNUKI harbour E mole light beacon	59°30.30' 25°05.48'	FI W 5s	4.4	3	Valged tahvlid metallkonstruktsiooni neljal küljel 2.4 White planking on 4 sides of metal construction	0.5+4.5=5 W135°-315°(180°)
145 3851-5	KALLAVERE sihi 189,0° alumine tulepaak KALLAVERE Idg.l. 189.0° front light beacon	59°30.16' 25°01.66'	Iso W 2s	45.1	12	Valge metalltorn mustade täisnurksete külgtahvlitega 25.4 White round metal tower with black rectangular shields on sides	1+1=2 W187.5°-190.5°(3.0°) 
146 3851-51	KALLAVERE sihi ülemine tulepaak, 1,4 km alumisest KALLAVERE Idg.l. rear light beacon, 1.4 km from front	59°29.44' 25°01.44'	LFI W 5s	64.4	12	Valge metalltorn mustade täisnurksete külgtahvlitega 38.3 White round metal tower with black rectangular shields on sides	2+3=5 W187.5°-190.5°(3.0°)


Nr Est Int (C)	Nimi ja asukoht	Koordinaadid	Tule iseloom	Tule kõrgus merepinnast (m)	Tule nähtavuskaugus (M)	Märgi kirjeldus, kõrgus maapinnast (m)	Märkused
No Est Int (C)	Location – Name	Position	Characteristics of light	Elevation of light (m)	Range of light (M)	Structure, height from the ground level (m)	Remarks
1	2	3	4	5	6	7	8
148	RAMMU läänepoi RAMMU W buoy	59°35.14' 25°11.35'	Q(9) W 15s		3		(0.3+0.7)*8+0.3+6.7=15
151	IHASALU põhjapoi IHASALU N buoy	59°33.22' 25°05.59'	Q W		3		0.3+0.7=1
155 3844	KERI tuletorn KERI lighthouse	59°41.92' 25°01.36'	FLFI W 15s	32.8	11	Laternaruumi ja rõduga punane metalltorn kõrgele kivialusel 34.4 Red metal tower with balcony and lantern on high brick base	2+13=15 
157	KURADIMUNA läänepoi KURADIMUNA W buoy	59°41.73' 24°52.87'	Q(9) W 15s		3		(0.3+0.7)*8+0.3+6.7=15
159	NYGRUNDI põhjapoi NYGRUND N buoy	59°39.41' 24°52.27'	Q W		3		0.3+0.7=1
160 3846	PRANGLI loode tuletorn PRANGLI NW lighthouse	59°38.74' 24°58.13'	Q(4) W 15s	16.1	6	Valge betoontorn 13.0 White round concrete tower	(0.5+0.5)*3+0.5+11.5=15 
162	AKSI põhjapoi AKSI N buoy	59°37.70' 25°04.37'	QW		3		0.3+0.7=1
163	LIIVASÄÄRE lõunapoi LIIVASÄÄR S buoy	59°36.00' 25°03.09'	Q(6)+LFI W 15s		3		(0.3+0.7)*6+2.0+7.0=15
165 3850	PRANGLI kagu tulepaak PRANGLI SE light beacon	59°36.93' 25°02.24'	FI(4) W 24s	38.7	6	Must laudis metallsõrestiktorni neljal küljel 30.0 Metal framework tower. Black planking on 4 sides	(1.5+1.5)*3+1.5+13.5=24 Paagi alaosa varjab mets Lower section obscured 



Nr Est Int (C)	Nimi ja asukoht	Koordinaadid	Tule iseloom	Tule kõrgus merepinnast (m)	Tule nähtavuskaugus (M)	Märgi kirjeldus, kõrgus maapinnast (m)	Märkused
No Est Int (C)	Location – Name	Position	Characteristics of light	Elevation of light (m)	Range of light (M)	Structure, height from the ground level (m)	Remarks
1	2	3	4	5	6	7	8
166 3851-3	MUUGA Söeterminali muuli tulepaak MUUGA Coal Terminal mole light beacon	59°30.48' 24°59.76'	Fl(2) W 6s	8.5	3	Valge metallsilinder 2.4 White metal cylinder	0.5+1.0+0.5+4.0=6
167	MUUGA Söeterminali lõunapoi MUUGA Coal Terminal S buoy	59°30.40' 24°59.81'	Q(6)+LFI W 15s		3		(0.5+0.5)*6+2.0+7.0=15
168	MUUGA Söeterminali põhjapoi MUUGA Coal Terminal N buoy	59°30.06' 25°00.03'	QW		3		0.5+0.5=1
169 3852	MUUGA Söeterminali kanali tulepaak MUUGA Coal Terminal channel light beacon	59°30.21' 24°59.97'	Oc RWG 4s	30.3	2	Metallsörestikmast 30.1 Metal framework mast	0.5+3.5=4 W102.0°-108.0°(6.0°) R108.0°-119.0°(11.0°) G86.0°-102.0°(16.0°) Tuli/Light 01.10 - 01.05
170	PRANGLI lõunapoi PRANGLI S buoy	59°35.61' 24°59.37'	Q(6)+LFI W 15s		3		(0.3+0.7)*6+2+7=15
172	MUUGA sadama idapoi MUUGA harbour E buoy	59°30.00' 24°57.17'	Q(3) W 10s		3		(0.5+0.5)*2+0.5+7.5=10
173	MUUGA Söeterminali vasaku külje poi MUUGA Coal Terminal port-hand buoy	59°30.46' 24°58.65'	Fl R 3s		3		0.5+2.5=3
174	MUUGA Söeterminali parema külje poi MUUGA Coal Terminal starboard-hand buoy	59°30.36' 24°58.59'	Fl G 3s		3		0.5+2.5=3
175 3850-5	AKSI tulepaak AKSI light beacon	59°35.74' 25°05.90'	Fl G 3s	21.6	6	Kolm valget silindrit musta metalltorni tipus 18.0 Three white cylinders on top of black round metal tower	1+2=3 



Nr Est Int (C)	Nimi ja asukoht	Koordinaadid	Tule iseloom	Tule kõrgus merepinnast (m)	Tule nähtavuskaugus (M)	Märgi kirjeldus, kõrgus maapinnast (m)	Märkused
No Est Int (C)	Location – Name	Position	Characteristics of light	Elevation of light (m)	Range of light (M)	Structure, height from the ground level (m)	Remarks
1	2	3	4	5	6	7	8
176	AKSI <i>idapoi</i> AKSI <i>E buoy</i>	59°35.14' 25°07.45'	Q(3) W 10s		3		(0.3+0.7)*2+0.3+7.7=10
177	MUUGA Söeterminali <i>vasaku külje poi</i> MUUGA Coal Terminal <i>port-hand buoy</i>	59°30.38' 24°59.21'	FI R 3s		3		0.3+2.7=3
178	MUUGA Söeterminali <i>parema külje poi</i> MUUGA Coal Terminal <i>starboard-hand buoy</i>	59°30.28' 24°59.13'	FI G 3s		3		0.5+2.5=3
179	MUUGA Söeterminali <i>vasaku külje poi</i> MUUGA Coal Terminal <i>port-hand buoy</i>	59°30.34' 24°59.57'	FI R 3s		3		0.5+2.5=3
180	MUUGA Söeterminali <i>parema külje poi</i> MUUGA Coal Terminal <i>starboard-hand buoy</i>	59°30.19' 24°59.69'	FI G 3s		3		0.5+2.5=3
181 3854	MUUGA sihi 217,8° alumine tulepaak MUUGA Idg.I. 217.8° front light beacon	59°29.65' 24°56.57'	Oc R 5s	40.3	10.0	Valge metalltorn mustade täisnurksete külgtahvlitega 34.7 White round metal tower with black rectangular shields on sides	2+3=5 R214.8°-220.8°(6.0°) 
182 3854.1	MUUGA sihi ülemine tulepaak, 500 m alumisest MUUGA Idg.I. rear light beacon, 500 m from front	59°29.44' 24°56.24'	Oc R 5s	58.8	10	Valge metalltorn mustade täisnurksete külgtahvlitega 50.0 White round metal tower with black rectangular shields on sides	2+3=5 R214.8°-220.8°(6.0°)
183	TAHKUMÄE <i>põhjapoi</i> TAHKUMÄE <i>N buoy</i>	59°31.01' 25°00.20'	Q W		3		0.3+0.7=1
185	KARBIMADALA <i>idapoi</i> KARBIMADAL <i>E buoy</i>	59°32.81' 24°58.62'	Q(3) W 10s		3		(0.3+0.7)*2+0.3+7.7=10


Nr Est Int (C)	Nimi ja asukoht	Koordinaadid	Tule iseloom	Tule kõrgus merepinnast (m)	Tule nähtavuskaugus (M)	Märgi kirjeldus, kõrgus maapinnast (m)	Märkused
No Est Int (C)	Location – Name	Position	Characteristics of light	Elevation of light (m)	Range of light (M)	Structure, height from the ground level (m)	Remarks
1	2	3	4	5	6	7	8
186	KARBIMADALA <i>läänepoi</i> KARBIMADAL <i>W buoy</i>	59°33.20' 24°56.77'	Q(9) W 15s		3		(0.3+0.7)*8+0.3+6.7=15
187	MUUGA sadama <i>läänepoi</i> MUUGA harbour <i>W buoy</i>	59°29.98' 24°58.40'	Q(9) W 15s		3		(0.5+0.5)*8+0.5+6.5=15
189	MUUGA sadama <i>põhjapoi</i> MUUGA harbour <i>N buoy</i>	59°30.70' 24°57.35'	Q W		3		0.5+0.5=1
191 3851-2	KARBIMADALA tule torn KARBIMADAL lighthouse	59°33.00' 24°58.26'	Q(3)+LFI WRG 10s	16.8	6	Ülalt valge, alt punane metalltorn. Kaks punast rõdu 14.9 Round metal tower. White upper, red lower part. Two red balconies	(0.3+0.7)*3+2+5=10 W257.6°-262.6°(5.0°) R262.6°-267.6°(5.0°) W267.6°-252.6°(345.0°) G252.6°-257.6°(5.0°) 
195 3854-5	MUUGA sadama kai nr 17 tulepaak MUUGA harbour quay No 17 light beacon	59°29.73' 24°58.13'	Fl R 3s	7.6	3	Oranž metallsõrestikmast. Keskkel tüvipüramiid 2.8 Orange metal framework mast. Truncated pyramid in the middle of the mast	0.5+2.5=3
196 3854-4	MUUGA sadama viljakai tulepaak MUUGA harbour grain quay light beacon	59°29.94' 24°57.79'	Q Bu	13.1	2	Rõduga valge metallsammas 7.1 White metal column, balcony	0.5+0.5=1
197 3854-7	MUUGA sadama läänekai tulepaak MUUGA harbour W quay light beacon	59°29.94' 24°56.92'	Q G	11.4	2	Valge metallsammas rõdu ja punase rõhtriibuga 6.9 White metal column, red band, balcony	0.5+0.5=1
198 3854-45	MUUGA sadama kai nr 16 tulepaak MUUGA harbour quay No 16 light beacon	59°29.59' 24°57.87'	Fl(5) Y 10s	7.8	3	Oranž metallsõrestikmast. Keskkel tüvipüramiid 2.9 Orange metal framework mast. Truncated pyramid in the middle of the mast	(0.5+0.5)*4+0.5+5.5=10


Nr Est Int (C)	Nimi ja asukoht	Koordinaadid	Tule iseloom	Tule kõrgus merepinnast (m)	Tule nähtavuskaugus (M)	Märgi kirjeldus, kõrgus maapinnast (m)	Märkused
No Est Int (C)	Location – Name	Position	Characteristics of light	Elevation of light (m)	Range of light (M)	Structure, height from the ground level (m)	Remarks
1	2	3	4	5	6	7	8
200 3842	TALLINNAMADALA tule torn	59°42.72' 24°43.90'	FFI(2) W 15s	30.1	10	Laternaruumi ja 3 rõduga punane metall torn kõrgel mustal alusel. Tori ülaosa kollane	1+1+1+12=15 Radarvastaja morse K - - - 
	TALLINNAMADAL lighthouse					31.4 Red round metal tower. Yellow top, black base, 3 galleries, lantern	Racon morse K - - -
205	UUSMADALA <i>põhjapoi</i>	59°40.64' 24°35.17'	Q W		3		0.3+0.7=1
	UUSMADAL <i>N buoy</i>						
206	UUSMADALA <i>idapoi</i>	59°40.00' 24°36.90'	Q(3) W 10s		3		(0.3+0.7)*2+0.3+7.7=10
	UUSMADAL <i>E buoy</i>						
210	KESKMADALA <i>idapoi</i>	59°35.95' 24°38.52'	Q(3) W 10s		3		(0.3+0.7)*2+0.3+7.7=10
	KESKMADAL <i>E buoy</i>						
211	TALLINNA <i>teljepoi nr 1</i>	59°36.48' 24°40.20'	LFI W 10s		3		2+8=10
	TALLINN <i>safe water buoy No 1</i>						
212	TALLINNA <i>teljepoi nr 2</i>	59°31.52' 24°43.94'	LFI W 10s		3		2+8=10
	TALLINN <i>safe water buoy No 2</i>						
213	TALLINNA <i>teljepoi nr 3</i>	59°29.80' 24°45.24'	LFI W 10s		3		2+8=10
	TALLINN <i>safe water buoy No 3</i>						
215.1 3805-2	ROHUNEEME merekanaali sihi 79,2° alumine tulepaak	59°33.52' 24°47.52'	Oc R 2s	4.9	2	Musta püsttriibuga oranž trapetsikujuline tahvel, lühem külg ülal, oranžil metallpostil	0.5 +1.5=2 R74.2°-84.2°(10.0°)
	ROHUNEEME channel ldg.l. 79.2° front light beacon					3.1 Orange trapezium, short side up, with black stripe on orange metal post	

Nr Est Int (C)	Nimi ja asukoht	Koordinaadid	Tule iseloom	Tule kõrgus merepinnast (m)	Tule nähtavuskaugus (M)	Märgi kirjeldus, kõrgus maapinnast (m)	Märkused
No Est Int (C)	Location – Name	Position	Characteristics of light	Elevation of light (m)	Range of light (M)	Structure, height from the ground level (m)	Remarks
1	2	3	4	5	6	7	8
215.2 3805-25	ROHUNEEME merekanalil sihi ülemine tulepaak, 141 m alumisest ROHUNEEME channel ldg.l. rear light beacon, 141 m from front	59°33.53' 24°47.67'	Oc R 2s	10.0	2	Musta püsttriibuga oranž trapetsikujuline tahvel, lühem külj all, oranžil metallpostil 6.7 Orange trapezium, short side down, with black stripe on orange metal post	0.5 +1.5=2 R74.2°-84.2°(10.0°)
216	ROHUNEEME sadama merekanalil <i>teljepoi</i> ROHUNEEME harbour channel <i>safe water buoy</i>	59°33.39' 24°46.20'					
220 3806	AEGNA tulepaak AEGNA light beacon	59°36.04' 24°43.78'	FI WR 4s	14.2	6	Kollased täisnurksed tahvlid punasel metallpostil 12.4 Yellow rectangles on red metal post	0.5+3.5=4 W101.0°-53.5°(312.5°) R53.5°-101.0°(47.5°) 
222 3808	AEGNA sadamakai tulepaak AEGNA harbour pier light beacon	59°34.27' 24°45.48'	FI WRG 4s	7.2	2 1 2	Oranž metallsilinder 5.0 Orange metal cylinder	1+3=4 W360.0°-56.0°(56.0°) G288.0°-301.0°(13.0°) R301.0°-360.0°(59.0°) Tuli/Light 15.04 - 20.01
223	KRÄSULI väina <i>põhjapoi</i> KRÄSULI väin <i>N buoy</i>	59°34.13' 24°46.23'	Q W		3		0.3+0.7=1
225	AEGNA <i>läänepoi</i> AEGNA <i>W buoy</i>	59°36.46' 24°43.17'	Q(9) W 15s		3		(0.3+0.7)*8+0.3+6.7=15
227 3805-5	ROHUNEEME sadamakai tulepaak ROHUNEEME pier light beacon	59°33.55' 24°47.53'	FI G 3s	4.7	3	Roheline metallpost 2.6 Green metal post	1+2=3
228 3805-7	ROHUNEEME sihi 137,2° alumine tulepaak ROHUNEEME ldg.l. 137.2° front light beacon	59°33.55' 24°47.58'	Oc R 3s	4.9	2	Musta püsttriibuga valge trapetsikujuline tahvel, lühem külj ülal, punasel metallpostil 2.9 White trapezium, short side up, with black stripe on red metal post	0.5+2.5=3 R133.7°-139.7°(6.0°)



Nr Est Int (C)	Nimi ja asukoht	Koordinaadid	Tule iseloom	Tule kõrgus merepinnast (m)	Tule nähtavuskaugus (M)	Märgi kirjeldus, kõrgus maapinnast (m)	Märkused
No Est Int (C)	Location – Name	Position	Characteristics of light	Elevation of light (m)	Range of light (M)	Structure, height from the ground level (m)	Remarks
1	2	3	4	5	6	7	8
229 3805-71	ROHUNEEME sihi ülemine tulepaak, 92 m alumisest ROHUNEEME Idg.l. rear light beacon, 92 m from front	59°33.51' 24°47.65'	Oc R 3s	7.7	2	Musta püsttribuga valge trapetsikujuline tahvel, lühem külj all, punasel metallpostil 5.7 White trapezium, short side down, with black stripe on red metal post	0.5+2.5=3 R133.7°-139.7°(6.0°)
231 3804	VIIMSI sihi 83,6° alumine tulepaak VIIMSI Idg.l. 83.6° front light beacon	59°30.93' 24°48.94'	Iso W 3s	41.0	12	Oranži püsttribuga valge täisnurkne tahvel metall- sõrestiktornil 35.2 White rectangle with orange stripe on metal framework tower	1.5+1.5=3 W81.6°-85.6°(4.0°) 
232 3804-1	VIIMSI sihi ülemine tuletorn, 1,4 km alumisest VIIMSI Idg.l. rear lighthouse, 1.4 km from front	59°31.01' 24°50.39'	Iso W 3s	66.6	13	Laternaruumi ja rõduga punane betoontorn 13.4 Red round concrete tower. Balcony, lantern	1.5+1.5=3 W81.6°-85.6°(4.0°) 
233 3841-9	MIIDURANNA sihi 44,4° alumine tulepaak MIIDURANNA Idg.l. 44.4° front light beacon	59°30.00' 24°48.87'	Fl(2) G 3s	13.1	2	Musta püsttribuga kollane täisnurkne tahvel sadama- hoonel 10.5 Yellow rectangle with black stripe on building	0.5+0.5+0.5+1.5=3 G38.4°-50.4°(12°)
234 3841-91	MIIDURANNA sihi ülemine tulepaak, 110 m alumisest MIIDURANNA Idg.l. rear light beacon, 110 m from front	59°30.05' 24°48.96'	Oc G 5s	17.9	2	Musta püsttribuga kollane täisnurkne tahvel sadama- hoonel 12.7 Yellow rectangle with black stripe on building	2+3=5 G38.4°-50.4°(12°)
235 3841-8	MIIDURANNA sadamamuuli tulepaak, sadama lõunabasseinis MIIDURANNA harbour pier light beacon, S basin	59°29.85' 24°48.95'	QR	6.9	3	Valge metallsammas 4.3 White metal column	0.5+0.5=1
236	MIIDURANNA sadama <i>vasaku külje poi</i> MIIDURANNA harbour <i>port-hand buoy</i>	59°29.75' 24°48.32'	Fl R 3s		3		0.3+2.7=3

Nr Est Int (C)	Nimi ja asukoht	Koordinaadid	Tule iseloom	Tule kõrgus merepinnast (m)	Tule nähtavuskaugus (M)	Märgi kirjeldus, kõrgus maapinnast (m)	Märkused
No Est Int (C)	Location – Name	Position	Characteristics of light	Elevation of light (m)	Range of light (M)	Structure, height from the ground level (m)	Remarks
1	2	3	4	5	6	7	8
237 3841-84	MIIDURANNA sadama põhjapasseini muuli tulepaak MIIDURANNA harbour N basin mole light beacon	59°29.90' 24°48.55'	FI W 3s	8.4	3	Punane metallsilinder 4.9 Red metal cylinder	1+2=3
238 3841-6	REIDIKAI tulepaak, Tallinna lahes DOLPHIN light beacon, Tallinn Bay	59°29.75' 24°48.04'	FI(3) R 4.5s	8.8	2	Punane metallsammas 2.4 Red metal column	(0.5+0.5)*2+0.5+2=4.5
240	MIIDURANNA sadama vasaku külje poi MIIDURANNA harbour port-hand buoy	59°29.81' 24°48.44'	FI R 3s		3		0.3+2.7=3
241 3840-8	PIRITA sihi 136,2° alumine tulepaak PIRITA Idg.l. 136.2° front light beacon	59°28.13' 24°49.24'	Iso R 2s	11.3	5	Kolm valget rõdu oranžil betoontornil 10.2 Orange round concrete tower, three white balconies	1+1=2 R134.7°-137.7°(3.0°) 
242 3840-81	PIRITA sihi ülemine tulepaak, 400 m alumisest PIRITA Idg.l. rear light beacon, 400 m from front	59°27.97' 24°49.54'	Iso R 4s	30.4	5	Valge neljatahuline betoontorn 26.5 White square concrete tower	2+2=4 R134.7°-137.7°(3.0°)
243 3841-2	PIRITA põhjamuuli tulepaak PIRITA N mole light beacon	59°28.23' 24°49.10'	FI R 3s	6.6	2	Oranž metallsilinder 5.2 Orange metal cylinder	0.5+2.5=3 Tuli/Light 01.05 - 01.11
244 3841	PIRITA lõunamuuli tulepaak PIRITA S mole light beacon	59°28.20' 24°49.05'	FI G 3s	6.5	1	Roheline metallsilinder 5.1 Green metal cylinder	0.5+2.5=3 Tuli/Light 01.05 - 01.11
251 3810	TALLINNA sihi 159,1° alumine tuletorn TALLINN Idg.l. 159.1° front lighthouse	59°26.24' 24°47.91'	Oc WG 5s	49.3	12 6	Punane kooniline torn kivihoonel 18.0 Red conical tower on a house 	1.9+3.1=5 W154.5°-165.0°(10.5°) G143.0°-154.5°(11.5°)

Nr Est Int (C)	Nimi ja asukoht	Koordinaadid	Tule iseloom	Tule kõrgus merepinnast (m)	Tule nähtavuskaugus (M)	Märgi kirjeldus, kõrgus maapinnast (m)	Märkused
No Est Int (C)	Location – Name	Position	Characteristics of light	Elevation of light (m)	Range of light (M)	Structure, height from the ground level (m)	Remarks
1	2	3	4	5	6	7	8
252 3810-1	TALLINNA sihi ülemine tule torn, 1,1 km alumisest TALLINN Idg.l. rear lighthouse, 1.1 km from front	59°25.68' 24°48.34'	Q(5) W 5s	81.1	6 12 6	Laternaruumi ja rõduga kivitorn. Üvalt must, alt valge 40.3 White round stone tower, black top. Balcony, lantern	(0.3+0.4)*4+0.3+1.9=5 W139.0°-154.5°(15.5°) W154.5°-163.5°(9.0°) W163.5°-187.5°(24.0°) 
253	RUSSALKA madala <i>põhjapoi</i> RUSSALKA madal <i>N buoy</i>	59°27.10' 24°47.46'	Q W		3		0.3+0.7=1
254	RUSSALKA madala <i>põhjapoi</i> RUSSALKA madal <i>N buoy</i>	59°26.96' 24°47.00'	Q W		3		0.3+0.7=1
255 3812	VANASADAMA põhjamuuli tulepaak VANASADAM harbour N mole light beacon	59°26.95' 24°46.53'	Fl W 2s	6.7	3	Roheline metallkonstruktsioon 4.1 Green metal construction	0.3+1.7=2
256 3815-5	VANASADAMA kruisikאי tulepaak VANASADAM harbour cruise ship quay light beacon	59°27.09' 24°45.76'	Fl W 3s	6.7	3	Oranž betoonsilinder 4.2 Orange concrete cylinder	1+2=3
257	RUSSALKA madala <i>läänepoi</i> RUSSALKA madal <i>W buoy</i>	59°27.31' 24°47.59'	Q(9) W 15s		3		(0.3+0.7)*8+0.3+6.7=15
259 3816	VANASADAMA kruisikאי 2 tulepaak VANASADAM harbour cruise ship quay 2 light beacon	59°27.15' 24°45.94'	Oc W 2s	6.7	3	Koonusega oranž betoon- silinder 4.0 Orange concrete cylinder with cone	0.5+1.5=2
261	KALASADAMA sihi 213,9° alumine päevamärk KALASADAM harbour Idg.l. 213.9° front daymark	59°26.84' 24°45.04'				Punase püstriibuga kollane täisnurkne tahvel metall- postil 3.5 Yellow rectangle with red stripe on metal post	


Nr Est Int (C)	Nimi ja asukoht	Koordinaadid	Tule iseloom	Tule kõrgus merepinnast (m)	Tule nähtavuskaugus (M)	Märgi kirjeldus, kõrgus maapinnast (m)	Märkused
No Est Int (C)	Location – Name	Position	Characteristics of light	Elevation of light (m)	Range of light (M)	Structure, height from the ground level (m)	Remarks
1	2	3	4	5	6	7	8
262	KALASADAMA sihi ülemine päevamärk, 120 m alumisest KALASADAM harbour Idg.l. rear daymark, 120 m from front	59°26.78' 24°44.96'				Punase püsttriibuga kollane täisnurkne tahvel punasel metallisõrestikul 7.9 Yellow rectangle with red stripe on red metal framework	
270 3822	LENNUSADAMA idamuuli tulepaak LENNUSADAM harbour E mole light beacon	59°27.31' 24°44.22'	FI R 3s	7.2	2	Röduga punane metallisammas 5.0 Red metal column, balcony	1+2=3
271 3822-2	LENNUSADAMA läänemuuli tulepaak LENNUSADAM harbour W mole light beacon	59°27.34' 24°44.12'	FI G 3s	7.4	2	Roheline metallisammas 3.8 Green metal column	1+2=3
275 3832	MIINISADAMA läänevärava tulepaak MIINISADAM harbour W gate light beacon	59°27.50' 24°43.43'	FI(3) G 8s	8.1	3	Röduga roheline metallisammas 3.9 Green metal column, balcony	$(0.5+1.0)*2+0.5+4.5=8$
276 3830	MIINISADAMA läänevärava tulepaak MIINISADAM harbour W gate light beacon	59°27.48' 24°43.49'	FI(3) R 8s	7.2	3	Röduga punane metallisammas 5.0 Red metal column, balcony	$(0.5+1.0)*2+0.5+4.5=8$
280 3834	HUNDIPEA sadamakai tulepaak HUNDIPEA harbour pier light beacon	59°27.61' 24°43.13'	FI W 7s	5.9	2	Laternaruumiga oranž metallisilinder betoonalusel 4.2 Orange metal cylinder on concrete base, lantern	1+6=7
281 3837	PALJASSAARE sihi 249,2° alumine tulepaak PALJASSAARE Idg.l. 249,2° front light beacon	59°27.45' 24°42.17'	Iso R 6s	28.6	3	Punase püsttriibuga valge romb metallisõrestiktornil 24.8 White diamond with red stripe on metal framework tower	3+3=6 R245.1°-253.1°(8.0°)


Nr Est Int (C)	Nimi ja asukoht	Koordinaadid	Tule iseloom	Tule kõrgus merepinnast (m)	Tule nähtavuskaugus (M)	Märgi kirjeldus, kõrgus maapinnast (m)	Märkused
No Est Int (C)	Location – Name	Position	Characteristics of light	Elevation of light (m)	Range of light (M)	Structure, height from the ground level (m)	Remarks
1	2	3	4	5	6	7	8
282 3837-1	PALJASSAARE sihi ülemine tulepaak, 210 m alumisest PALJASSAARE Idg.l. rear light beacon, 210 m from front	59°27.40' 24°41.95'	Iso R 6s	38.3	3	Punase püsttriibuga valge romb metallsörestiktornil 33.7 White diamond with red stripe on metal framework tower	3+3=6 R245.1°-253.1°(8.0°)
283	PALJASSAARE sadama lõunapoi PALJASSAARE harbour S buoy	59°27.68' 24°43.18'	Q(6)+LFI W 15s		3		(0.3+0.7)*6+2.0+7.0=15
284	PALJASSAARE madala lõunapoi PALJASSAARE madal S buoy	59°27.72' 24°43.40'	Q(6)+LFI W 15s		3		(0.3+0.7)*6+2.0+7.0=15
285	PALJASSAARE idapoi PALJASSAARE E buoy	59°27.86' 24°43.79'	Q(3) W 10s		3		(0.3+0.7)*2+0.3+7.7=10
287	KATARIINA kai päevamärk KATARIINA quay daymark	59°28.38' 24°43.72'				Rõduga punane metallsammas 4.3 Red metal column, balcony	
288	KATARIINA kai idapoi KATARIINA quay E buoy	59°28.37' 24°44.14'	Q(3) W 10s		3		(0.3+0.7)*2+0.3+7.7=10
290	PALJASSAARE põhjapoi PALJASSAARE N buoy	59°30.39' 24°41.63'	Q W		3		0.3+0.7=1
295	VAHEMADALA põhjapoi VAHEMADAL N buoy	59°31.46' 24°40.20'	QW		3		0.5+0.5=1




Nr Est Int (C)	Nimi ja asukoht	Koordinaadid	Tule iseloom	Tule kõrgus merepinnast (m)	Tule nähtavuskaugus (M)	Märgi kirjeldus, kõrgus maapinnast (m)	Märkused
No Est Int (C)	Location – Name	Position	Characteristics of light	Elevation of light (m)	Range of light (M)	Structure, height from the ground level (m)	Remarks
1	2	3	4	5	6	7	8
296	NAISSAARE kari <i> lõunapoi</i> NAISSAARE kari <i> S buoy</i>	59°30.95' 24°35.27'	Q(6)+LFI W 15s		3		(0.3+0.7)*6+2.0+7.0=15
300 3805	VAHEMADALA tuletorn VAHEMADAL lighthouse	59°30.61' 24°39.97'	FFI R 10s	15.2	6	Kaheksatahuline tüvipüramiid. Ülalt valge, alt punane 13.4 8-sided truncated pyramid. White upper, red lower part	1+9=10 
310 3794	HÜLKARI tulepaak HÜLKARI light beacon	59°32.46' 24°33.80'	FI W 6s	19.8	6	Valge laudis rööduga metall- sõrestiktorni neljal küljel 14.7 Square framework tower, balcony. White planking on 4 sides	1+5=6
314 3792-5	NAISSAARE sadamamuuli tulepaak NAISSAAR harbour pier light beacon	59°33.38' 24°33.25'	FI G 2s	6.9	2	Rööduga roheline metallsilinder 4.8 Green metal cylinder, balcony	0.5+1.5=2
315 3792	NAISSAARE sadama tulepaak NAISSAAR harbour light beacon	59°33.35' 24°33.05'	FI WRW 2s	10.3	5	Valge betoontorn 7.3 White round concrete tower	0.3+1.7=2 W170.0°-197.0°(27.0°) R197.0°-255.0°(58.0°) W255.0°-328.0° (73.0°)
320 3790	NAISSAARE tuletorn NAISSAAR lighthouse	59°36.22' 24°30.64'	FLFI W 10 s	47.8	12	Latemaruumi ja rööduga 8-tahuline kooniline betoon- torn. Ülalt punane, alt valge 45.0 White 8-sided conical concrete tower, red top. Balcony, lantern	3+7=10 W25.0°-335.0°(310.0°) 
325	KOPLININA <i>põhjapoi</i> KOPLININA <i>N buoy</i>	59°29.01' 24°38.29'	Q W		3		0.3+0.7=1
330	KOPLININA <i>läänepoi</i> KOPLININA <i>W buoy</i>	59°28.52' 24°37.54'	Q(9) W 15s		3		(0.3+0.7)*8+0.3+6.7=15

Nr Est Int (C)	Nimi ja asukoht	Koordinaadid	Tule iseloom	Tule kõrgus merepinnast (m)	Tule nähtavuskaugus (M)	Märgi kirjeldus, kõrgus maapinnast (m)	Märkused
No Est Int (C)	Location – Name	Position	Characteristics of light	Elevation of light (m)	Range of light (M)	Structure, height from the ground level (m)	Remarks
1	2	3	4	5	6	7	8
335 3800-2	<p>VENE-BALTI sadama põhjakai tulepaak</p> <p>VENE-BALTI harbour N quay light beacon</p>	59°27.69' 24°38.86'	FI G 5s	10.1	2	<p>Rõduga roheline metallsammas</p> <p>3.0 Green metal column, balcony</p>	0.5+4.5=5
336 3800	<p>VENE-BALTI sadama lõunabasseini tulepaak</p> <p>VENE-BALTI harbour S basin pier light beacon</p>	59°27.40' 24°39.38'	Q W	11.6	7	<p>Neljatahuline rõduga hall tellistest torn</p> <p>4.0 Square grey brick tower, balcony</p>	0.5+0.5=1
337 3800-4	<p>PIIRIVALVESADAMA lainemurdja NW otsa tulepaak</p> <p>PIIRIVALVESADAM harbour breakwater NW end light beacon</p>	59°27.35' 24°39.49'	FI R 3s	8.8	3.8	<p>Oranž metallsammas</p> <p>3.6 Orange metal column</p>	0.5+2.5=3
338 3800-6	<p>PIIRIVALVESADAMA lainemurdja SE otsa tulepaak</p> <p>PIIRIVALVESADAM harbour breakwater SE end light beacon</p>	59°27.30' 24°39.57'	FI R 4s	8.7	3.8	<p>Oranž metallsammas</p> <p>3.5 Orange metal column</p>	0.5+3.5=4
339 3800-8	<p>PIIRIVALVESADAMA lõunamuuli NW otsa tulepaak</p> <p>PIIRIVALVESADAM harbour S mole NW end light beacon</p>	59°27.28' 24°39.62'	FI G 4s	8.7	3.8	<p>Rõduga roheline metallsammas</p> <p>5.0 Green metal column, balcony</p>	0.5+3.5=4
340 3801	<p>BEKKERI sadama-muuli tulepaak</p> <p>BEKKERI harbour pier light beacon</p>	59°27.16' 24°39.77'	Iso R 2s	8.3	2	<p>Rõduga punane metallsammas</p> <p>3.8 Red metal column, balcony</p>	1+1=2
340.1	<p>BEKKERI sihi alumine tulepaak</p> <p>BEKKERI Idg.l. front light beacon</p>	59°27.24' 24°40.14'	Oc W 8s	6.1	2	<p>Punane metallsilinder betoonalusel</p> <p>3.0 Red metal cylinder on concrete base</p>	2+6=8 W56.7°-60.7°(4.0°)

Nr Est Int (C)	Nimi ja asukoht	Koordinaadid	Tule iseloom	Tule kõrgus merepinnast (m)	Tule nähtavuskaugus (M)	Märgi kirjeldus, kõrgus maapinnast (m)	Märkused
No Est Int (C)	Location – Name	Position	Characteristics of light	Elevation of light (m)	Range of light (M)	Structure, height from the ground level (m)	Remarks
1	2	3	4	5	6	7	8
340.2	BEKKERI sihi ülemine tulepaak, 56 m alumisest BEKKERI Idg.l. rear light beacon, 56 m from front	59°27.25' 24°40.19'	Oc W 8s	11.1	2	Punane triip valge/halli angaari seinal 7.0 Red stripe on white/gray wall	2+6=8 W56.7°-60.7°(4.0°)
341.1	BEKKERI sadama 1 parema külje poi BEKKERI harbour 1 starboard-hand buoy	59°27.01' 24°39.52'	FI G 3s		1		0.3+2.7=3
341.2	BEKKERI sadama 2 vasaku külje poi BEKKERI harbour 2 port-hand buoy	59°27.08' 24°39.51'	FI R 3s		1		0.3+2.7=3
341.3	BEKKERI sadama 3 parema külje poi BEKKERI harbour 3 starboard-hand buoy	59°27.08' 24°39.75'	FI G 3s		1		0.3+2.7=3
341.5	BEKKERI sadama 5 parema külje poi BEKKERI harbour 5 starboard-hand buoy	59°27.13' 24°39.92'	FI G 3s		1		0.3+2.7=3
341.7	BEKKERI sadama 7 parema külje poi BEKKERI harbour 7 starboard-hand buoy	59°27.20' 24°40.05'	FI G 3s		1		0.3+2.7=3
348 3802-3	MEERUSE sadamakai tulepaak MEERUSE harbour pier light beacon	59°27.00' 24°40.18'	Oc WR 5s	8.7	4 2	Röduga punane metall-sammas 4.2 Red metal column, balcony	2+3=5 W158.0°-73.0°(275.0°) R73.0°-158.0°(85.0°)
349.1	MEERUSE sadama 1 parema külje poi MEERUSE harbour 1 starboard-hand buoy	59°26.90' 24°39.73'	FI G 3s		1		0.3+2.7=3


Nr Est Int (C)	Nimi ja asukoht	Koordinaadid	Tule iseloom	Tule kõrgus merepinnast (m)	Tule nähtavuskaugus (M)	Märgi kirjeldus, kõrgus maapinnast (m)	Märkused
No Est Int (C)	Location – Name	Position	Characteristics of light	Elevation of light (m)	Range of light (M)	Structure, height from the ground level (m)	Remarks
1	2	3	4	5	6	7	8
349.2	MEERUSE sadama 3 <i>parema külje poi</i> MEERUSE harbour 3 <i>starboard-hand buoy</i>	59°26.94' 24°40.04'	Fl G 3s		1		0.3+2.7=3
350.1	MEERUSE sadama <i>põhjapoi</i> MEERUSE harbour <i>N buoy</i>	59°26.92' 24°40.22'	Q W		1		0.3+0.7=1
350.2	MEERUSE sadama <i>põhjapoi</i> MEERUSE harbour <i>N buoy</i>	59°26.93' 24°40.32'	Q W		1		0.3+0.7=1
351 3802	MEERUSE sihi 76,8° alumine tulepaak MEERUSE Idg.l. 76.8° front light beacon	59°27.01' 24°40.52'	Q W	8.2	4	Rõduga punane metall- sammas 4.0 Red metal column, balcony	0.5+0.5=1 W75.3°-78.3°(3.0°)
352 3802-1	MEERUSE sihi ülemine tulepaak, 150 m alumisest MEERUSE Idg.l. rear light beacon, 150 m from front	59°27.03' 24°40.68'	Iso W 4s	14.1	4	Rõduga punane metall- sammas 8.4 Red metal column, balcony	2+2=4 W75.3°-78.3°(3.0°)
353	MEERUSE sadama <i>läänepoi</i> MEERUSE harbour <i>W buoy</i>	59°26.99' 24°40.33'	Q(9) W 15s		1		(0.3+0.7)*8+0.3+6.7=15
355 3799	KOPLI sihi 133,0° alumine tulepaak KOPLI Idg.l. 133.0° front light beacon	59°26.12' 24°40.76'	Iso R 4s	11.7	7	Ülalt punane, alt hall metall- post. Ülal valged külgtahtviid 11.4 Round metal post. Red upper, grey lower part. White shields on sides	2+2=4 R127.0°-139.0°(12°) 





Nr Est Int (C)	Nimi ja asukoht	Koordinaadid	Tule iseloom	Tule kõrgus merepinnast (m)	Tule nähtavuskaugus (M)	Märgi kirjeldus, kõrgus maapinnast (m)	Märkused
No Est Int (C)	Location – Name	Position	Characteristics of light	Elevation of light (m)	Range of light (M)	Structure, height from the ground level (m)	Remarks
1	2	3	4	5	6	7	8
356 3799-1	KOPLI sihi ülemine tulepaak, 410 m alumisest KOPLI Idg.l. rear light beacon, 410 m from front	59°25.98' 24°41.06'	Iso R 4s	19.3	7	Punase püsttriibuga valge täisnurkne tahvel metall- sõrestiktornil 14.2 White rectangle with red stripe on metal framework tower	2+2=4 R127.0°-139.0°(12°)
357 3795	KAKUMÄE sadama tulepaak KAKUMÄE harbour light beacon	59°27.09' 24°36.49'	Fl(2) G 4s	4.9	2	Roheline metallsilinder 3.0 Green metal cylinder	0.5+1+0.5+2=4
366	TILGU sadama lõunamuuli päevamärk TILGU harbour S mole daymark	59°27.31' 24°29.32'				Punane metallsilinder 2.5 Red metal cylinder	
367	TILGU sadama põhjamuuli päevamärk TILGU harbour N mole daymark	59°27.33' 24°29.34'				Roheline metallsilinder 2.5 Green metal cylinder	
368	SUURUPI <i>teljepoi nr 1</i> SUURUPI <i>safe water buoy No 1</i>	59°29.99' 24°19.97'	LFI W 10s		3		2+8=10
369	SUURUPI <i>teljepoi nr 2</i> SUURUPI <i>safe water buoy No 2</i>	59°29.99' 24°30.00'	LFI W 10s		3		2+8=10
370	SUURUPI <i>teljepoi nr 3</i> SUURUPI <i>safe water buoy No 3</i>	59°29.99' 24°32.65'	LFI W 10s		3		2+8=10
374 3786	SUURUPI sihi 246,5° alumine tuletorn SUURUPI Idg.l. 246.5° front lighthouse	59°28.30' 24°25.00'	Iso W 3s	20.0	11	Neljatahuline tüvipüramiidi- kujuline valge puutorn 15.9 White square wooden truncated pyramidal tower	1.5+1.5=3 W242.5°-250.5°(8.0°) 



Nr Est Int (C)	Nimi ja asukoht	Koordinaadid	Tule iseloom	Tule kõrgus merepinnast (m)	Tule nähtavuskaugus (M)	Märgi kirjeldus, kõrgus maapinnast (m)	Märkused
No Est Int (C)	Location – Name	Position	Characteristics of light	Elevation of light (m)	Range of light (M)	Structure, height from the ground level (m)	Remarks
1	2	3	4	5	6	7	8
375 3786-1	SUURUPI tuletorn, sihi ülemine, 2,3 km alumisest SUURUPI lighthouse, ldg.l. rear, 2.3 km from front	59°27.82' 24°22.82'	Oc(2) W 15s	65.4	12	Rõdu ja musta laternaruumiga valge silindriline kivitorn 23.2 White round stone tower. Balcony, black lantern	1.5+4.5+4.5+4.5=15 W250.5°-242.5°(352.0°) Intens W242.5°-250.5°(8.0°) 
376 3783	LOHUSALU sihi 233,3° alumine tulepaak LOHUSALU Idg.l. 233.3° front light beacon	59°24.15' 24°12.39'	Iso R 2s	5.4	6	Punase püsttriibuga valge täisnurkne tahvel valgel metallpostil 3.5 White rectangle with red stripe on white metal post	1+1=2 R231.8°-234.8°(3.0°) Tuli/Light 01.05 - 01.11
377 3783-1	LOHUSALU sihi 233,3° ülemine tulepaak, 130 m alumisest LOHUSALU Idg.l. 233.3° rear light beacon, 130 m from front	59°24.11' 24°12.28'	Iso R 4s	8.3	6	Punase püsttriibuga valge täisnurkne tahvel valgel metallpostil 4.7 White rectangle with red stripe on white metal post	2+2=4 R231.8°-234.8°(3.0°) Tuli/Light 01.05 - 01.11
378	LAULASMAA päevamärk LAULASMAA daymark	59°23.29' 24°14.27'				Musta püsttriibuga valge laudis metallsõrestiktorni kolmel küljel. Tipus metall- sõrestikantenn 37.0 White planking with black stripe on 3 sides of metal framework tower. Frame- work antenna on top	
380 3774	PAKRI tuletorn PAKRI lighthouse	59°23.24' 24°02.26'	FLFI W 15s	73.2	12	Rõdu ja laternaruumiga punane silindriline kivitorn 52.0 Red cylindrical stone tower. Gallery, lantern	5+10=15 W11.0°-243.0°(232.0°) 
381.1	PAKRINEEME sadama <i>põhjapoi 1</i> PAKRINEEME harbour <i>N buoy 1</i>	59°23.73' 24°05.06'	Q W		3		0.3+0.7=1

Nr Est Int (C)	Nimi ja asukoht	Koordinaadid	Tule iseloom	Tule kõrgus merepinnast (m)	Tule nähtavuskaugus (M)	Märgi kirjeldus, kõrgus maapinnast (m)	Märkused
No Est Int (C)	Location – Name	Position	Characteristics of light	Elevation of light (m)	Range of light (M)	Structure, height from the ground level (m)	Remarks
1	2	3	4	5	6	7	8
381.2	PAKRINEEME sadama <i>põhjapoi 2</i> PAKRINEEME harbour <i>N buoy 2</i>	59°23.75' 24°03.57'	Q W		3		0.3+0.7=1
381.3	PAKRINEEME sadama <i>idapoi</i> PAKRINEEME harbour <i>E buoy</i>	59°23.94' 24°03.22'	Q(3) W 10s		3		(0.3+0.7)*2+0.3+7.7=10
382	PAKRI madala <i>põhjapoi</i> PAKRI madal <i>N buoy</i>	59°25.14' 24°02.47'	Q W		3		0.3+0.7=1
382.1	PAKRI madala <i>idapoi</i> PAKRI madal <i>E buoy</i>	59°24.56' 24°03.22'	Q(3) W 10s		3		(0.3+0.7)*2+0.3+7.7=10
382.2	PAKRI madala <i>läänepoi</i> PAKRI madal <i>W buoy</i>	59°24.56' 24°01.90'	Q(9) W 15s		3		(0.3+0.7)*8+0.3+6.7=15
383	PALDISKI Põhjasadama <i>põhjapoi</i> PALDISKI Põhjasadam harbour <i>N buoy</i>	59°20.76' 24°03.06'	Q W		3		0.5+0.5=1
383.1	PALDISKI Põhjasadama <i>põhjapoi</i> PALDISKI Põhjasadam harbour <i>N buoy</i>	59°20.82' 24°03.07'	Q W		3		0.5+0.5=1
384 3775-7	PALDISKI Põhjasadama lainemurdja tulepaak PALDISKI Põhjasadam harbour breakwater light beacon	59°21.24' 24°02.22'	FI W 3s	6.3	3	Valge metallsilinder 3.0 White metal cylinder	0.5+2.5=3
385 3775-4	PALDISKI Põhjasadama läänemuuli tulepaak PALDISKI Põhjasadam harbour W mole light beacon	59°20.99' 24°02.86'	FI WR 2s	6.1	6 4	Oranž metallsammas 3.0 Orange metal column	0.4+1.6=2 W290.0°-130.0°(200.0°) R130.0°-162.0°(32.0°)

Nr Est Int (C)	Nimi ja asukoht	Koordinaadid	Tule iseloom	Tule kõrgus merepinnast (m)	Tule nähtavuskaugus (M)	Märgi kirjeldus, kõrgus maapinnast (m)	Märkused
No Est Int (C)	Location – Name	Position	Characteristics of light	Elevation of light (m)	Range of light (M)	Structure, height from the ground level (m)	Remarks
1	2	3	4	5	6	7	8
386 3775-5	PALDISKI Põhjasadama kai nr 1 tulepaak PALDISKI Põhjasadam harbour quay No 1 light beacon	59°20.89' 24°03.05'	FI G 3s	7.8	1	Roheline metallsilinder 4.5 Green metal cylinder	1+2=3 G 0°-120° (120°)
387.1	PALDISKI Lõunasadama 5 <i>parema külje poi</i> PALDISKI Lõunasadam harbour 5 <i>starboard-hand buoy</i>	59°19.57' 24°03.70'	FI G 3s		3		0.3+2.7=3
387.2	PALDISKI Lõunasadama 7 <i>parema külje poi</i> PALDISKI Lõunasadam harbour 7 <i>starboard-hand buoy</i>	59°19.62' 24°04.18'	FI G 3s		3		0.3+2.7=3
387.3	PALDISKI Lõunasadama 9 <i>parema külje poi</i> PALDISKI Lõunasadam harbour 9 <i>starboard-hand buoy</i>	59°19.67' 24°04.67'	FI G 3s		3		0.3+2.7=3
387.4	PALDISKI Lõunasadama 3 <i>parema külje poi</i> PALDISKI Lõunasadam harbour 3 <i>starboard-hand buoy</i>	59°19.54' 24°03.39'	FI G 3s		3		0.3+2.7=3
387.5	PALDISKI Lõunasadama 1 <i>parema külje poi</i> PALDISKI Lõunasadam harbour 1 <i>starboard-hand buoy</i>	59°19.72' 24°02.97'	FI G 3s		3		0.3+2.7=3
388	PALDISKI Lõunasadama 8 <i>vasaku külje poi</i> PALDISKI Lõunasadam harbour 8 <i>port-hand buoy</i>	59°19.77' 24°04.30'	FI R 3s		3		0.3+2.7=3
388.1	PALDISKI Lõunasadama <i>vasaku külje poi</i> PALDISKI Lõunasadam harbour <i>port-hand buoy</i>	59°19.71' 24°03.87'	FI R 3s		3		0.3+2.7=3



Nr Est Int (C)	Nimi ja asukoht	Koordinaadid	Tule iseloom	Tule kõrgus merepinnast (m)	Tule nähtavuskaugus (M)	Märgi kirjeldus, kõrgus maapinnast (m)	Märkused
No Est Int (C)	Location – Name	Position	Characteristics of light	Elevation of light (m)	Range of light (M)	Structure, height from the ground level (m)	Remarks
1	2	3	4	5	6	7	8
388.2	PALDISKI Lõunasadama 4 <i>vasaku külje poi</i>	59°19.72' 24°03.55'	FI R 3s		3		0.3+2.7=3
	PALDISKI Lõunasadam harbour 4 <i>port-hand buoy</i>						
388.3	PALDISKI Lõunasadama 2 <i>vasaku külje poi</i>	59°19.86' 24°03.32'	FI R 3s		3		0.3+2.7=3
	PALDISKI Lõunasadam harbour 2 <i>port-hand buoy</i>						
390 3775-35	PALDISKI Lõunasadama piirava sihi 000° - 180° alumine tulepaak	59°20.25' 24°04.39'	Q WR	7.2	1	Punase püsttriibuga kollane täisnurkne tahvel metallpostil 4.4 Yellow rectangle with red stripe on metal post	0.5+0.5=1 R0.0°-10.0°(10.0°) W335.0°-360.0°(25.0°)
	PALDISKI Lõunasadam harbour clearing line 000° - 180° front light beacon						
390.1	PALDISKI Lõunasadama piirava sihi ülemine päevamärk, 175 m alumisest	59°20.34' 24°04.39'				Punase püsttriibuga kollane täisnurkne tahvel metallpostil 11.3 Yellow rectangle with red stripe on metal post	
	PALDISKI Lõunasadam harbour clearing line rear daymark, 175 m from front						
391 3775	PALDISKI Lõunasadama sihi 75,2° alumine tulepaak	59°19.88' 24°05.63'	Q R	14.7	2	Musta püsttriibuga valge täis- nurkne tahvel metallsilindril 10.6 White rectangle with black stripe on metal cylinder	0.5+0.5=1 R73.7°-76.7°(3.0°)
	PALDISKI Lõunasadam harbour ldg.l. 75.2° front light beacon						
392 3775-1	PALDISKI Lõunasadama sihi ülemine tulepaak, 263 m alumisest	59°19.92' 24°05.90'	Q R	20.1	2	Musta püsttriibuga valge täis- nurkne tahvel metallsilindril 10.4 White rectangle with black stripe on metal cylinder	0.5+0.5=1 R73.7°-76.7°(3.0°) 
	PALDISKI Lõunasadam harbour ldg.l. rear light beacon, 263 m from front						




Nr Est Int (C)	Nimi ja asukoht	Koordinaadid	Tule iseloom	Tule kõrgus merepinnast (m)	Tule nähtavuskaugus (M)	Märgi kirjeldus, kõrgus maapinnast (m)	Märkused
No Est Int (C)	Location – Name	Position	Characteristics of light	Elevation of light (m)	Range of light (M)	Structure, height from the ground level (m)	Remarks
1	2	3	4	5	6	7	8
393 3775-3	PALDISKI Lõunasadama naftakai tulepaak	59°19.88' 24°04.76'	FI(2) W 6s	9.5	2	Hall metallisõrestikmast. Keskkel oranž tüvipüramiid	0.5+1+0.5+4=6
	PALDISKI Lõunasadam harbour oilpier light beacon					5.9 Grey metal framework mast. Orange truncated pyramid in the middle of mast	
401 3778	MADISE sihi 140,0° alumine tulepaak	59°17.65' 24°06.95'	Iso W 2s	26.1	5 7 5	Musta püsttriibuga valge täisnurkne tahvel metallisõrestiktornil	1+1=2 W95.0°-135.0°(40.0°) W135.0°-145.0°(10.0°) W145.0°-185.0°(40.0°)
	MADISE ldg.l. 140.0° front light beacon					20.9 White rectangle with black stripe on metal framework tower	
402 3778-1	MADISE kirik, sihi ülemine, 600 m alumisest	59°17.41' 24°07.36'	Iso W 4s	33.4	8	Latern kirikutorni aknal	2+2=4 W135.0°-145.0°(10.0°)
	MADISE church, ldg.l. rear, 600 m from front					35.1 Lantern on the church's steeple	
403 3769	VÄIKE-PAKRI tulepaak	59°21.44' 23°58.73'	FI W 6s	36.2	7	Valge rõhtriibuga punased täisnurksed tahvlid valge metalltorni neljal küljel	0.6+5.4=6
	VÄIKE-PAKRI light beacon					16.0 Red rectangles with white band on 4 sides of white metal tower	
404 3768	SUUR-PAKRI tulepaak	59°20.95' 23°51.80'	FI(2) W 12s	16.3	5.5	Ülalt punane, alt valge silindriline laudis valgel metalltornil	0.6+2.4+0.6+8.4=12
	SUUR-PAKRI light beacon					11.0 Cylindrical planking. Red upper, white lower part, on white metal tower	
405 3767	KRASSI tulepaak	59°20.67' 23°46.53'	FI(2) W 7s	13.7	7	Oranžid täisnurksed tahvlid oranži metalltorni neljal küljel	1+2+1+3=7
	KRASSI light beacon					9.0 Orange rectangles on 4 sides of orange metal tower	


Nr Est Int (C)	Nimi ja asukoht	Koordinaadid	Tule iseloom	Tule kõrgus merepinnast (m)	Tule nähtavuskaugus (M)	Märgi kirjeldus, kõrgus maapinnast (m)	Märkused
No Est Int (C)	Location – Name	Position	Characteristics of light	Elevation of light (m)	Range of light (M)	Structure, height from the ground level (m)	Remarks
1	2	3	4	5	6	7	8
407.1	ALLIKLEPA sadama läänemuuli päevamärk ALLIKLEPA harbour W mole daymark	59°17.10' 23°47.59'				Roheline plastikust koonilise tipuga silinder 1.5 Green plastic cylinder. Conical top.	
407.2	ALLIKLEPA sadama idamuuli päevamärk ALLIKLEPA harbour E mole daymark	59°17.10' 23°47.62'				Punane plastikust silinder 1.8 Red plastic cylinder.	
414	SANDGRUNDI põhjapoi SANDGRUND N buoy	59°15.53' 23°36.07'	Q W		3		0.3+0.7=1
415	NEUGRUNDI põhjapoi NEUGRUND N buoy	59°20.82' 23°31.33'	Q W		3		0.3+0.7=1
420 3764	PÕÖSASPEA tulepaak PÕÖSASPEA light beacon	59°13.69' 23°30.66'	FI W 3s	20.0	6	Ülalt punane, alt valge laudis valge metallorni kolmel küljel 16.7 Planking on 3 sides of white metal tower. Red upper, white lower part	0.3+2.7=3 
425 3760	OSMUSSAARE tuletorn OSMUSSAAR lighthouse	59°18.22' 23°21.67'	FFI(2) W 18s	39.5	11	Laternaruumi ja rõduga musta-valgetriibuline betoontorn 35.5 White round concrete tower, black bands. Balcony, lantern	1+2+2+13=18 
427	SUNDSTEINI lõunapoi SUNDSTEIN S buoy	59°15.00' 23°28.50'	Q(6)+LFI W		3		(0.3+0.7)*6+2+7=15





Nr Est Int (C)	Nimi ja asukoht	Koordinaadid	Tule iseloom	Tule kõrgus merepinnast (m)	Tule nähtavuskaugus (M)	Märgi kirjeldus, kõrgus maapinnast (m)	Märkused
No Est Int (C)	Location – Name	Position	Characteristics of light	Elevation of light (m)	Range of light (M)	Structure, height from the ground level (m)	Remarks
1	2	3	4	5	6	7	8





VÄINAMERI



429 3765-4	DIRHAMI sadamakai tulepaak DIRHAMI harbour pier light beacon	59°12.68' 23°30.06'	Q R	7.2	1	Punane metallsammas 4.5 Red metal column	0.5+0.5=1
431 3765	DIRHAMI sihi 170,3° alumine tulepaak DIRHAMI Idg.l. 170.3° front light beacon	59°12.55' 23°30.23'	Iso G 2s	10.2	3	Musta püsttriibuga valge trapetsikujuline tahvel metallsõrestikul 6.2 White trapezium with black stripe on metal framework	1+1=2 G168.8°-171.8°(3.0°) 
432 3765-1	DIRHAMI sihi ülemine tulepaak, 220 m alumisest DIRHAMI Idg.l. rear light beacon, 220 m from front	59°12.43' 23°30.27'	Iso G 2s	15.1	3	Musta püsttriibuga valge trapetsikujuline tahvel metallsõrestikul 8.2 White trapezium with black stripe on metal framework	1+1=2 G168.8°-171.8°(3.0°)
435	RIGULDI päevamärk RIGULDI daymark	59°07.61' 23°32.01'				Ülalt must, alt valge laudis metallsõrestiktornil 27.9 Square metal framework tower with planking. Black upper, white lower part	
441 3759-5	PASLEPA sihi 137,7° alumine tuletorn PASLEPA Idg.l. 137.7° front lighthouse	59°01.15' 23°26.01'	Q R	4.8	6	Laternaruumi ja rõduga valge betootorn 9.9 White round concrete tower. Balcony, lantern	0.5+0.5=1 R132.7°-142.7°(10.0°) 

Nr Est Int (C)	Nimi ja asukoht	Koordinaadid	Tule iseloom	Tule kõrgus merepinnast (m)	Tule nähtavuskaugus (M)	Märgi kirjeldus, kõrgus maapinnast (m)	Märkused
No Est Int (C)	Location – Name	Position	Characteristics of light	Elevation of light (m)	Range of light (M)	Structure, height from the ground level (m)	Remarks
1	2	3	4	5	6	7	8
442 3759-51	PASLEPA sihi ülemine tuletorn, 510 m alumisest PASLEPA Idg.l. rear lighthouse, 510 m from front	59°00.95' 23°26.37'	Oc R 2s	15.5	6	Laternaruumi ja rõduga valge betoontorn 14.6 White round concrete tower. Balcony, lantern	0.5+1.5=2 R132.7°-142.7°(10.0°) 
443	RAMSI sihi 168,3° alumine päevamärk RAMSI Idg.l. 168.3° front beacon	59°01.55' 23°24.38'				Kollase püststriibuga oranž täisnurkne tahvel metallkonstruktsioonil 5.8 Orange rectangle with yellow stripe on metal construction	
444	RAMSI sihi ülemine päevamärk, 110 m alumisest RAMSI Idg.l. rear beacon, 110 m from front	59°01.49' 23°24.40'				Kollase püststriibuga oranž täisnurkne tahvel metallkonstruktsioonil 10 Orange rectangle with yellow stripe on metal construction	
447 3759	NORRBY sihi 192,4° alumine tuletorn NORRBY Idg.l. 192.4° front lighthouse	59°01.20' 23°21.06'	Iso W 2s	19.2	12	Laternaruumi ja rõduga valge betoontorn 21.6 White round concrete tower. Balcony, lantern	1+1=2 W188.4°-196.4°(8.0°) 
448 3759-1	NORRBY sihi ülemine tuletorn, 950 m alumisest NORRBY Idg.l. rear lighthouse, 950 m from front	59°00.70' 23°20.85'	Iso W 4s	35.9	12	Laternaruumi ja rõduga betoontorn. Ülaalt punane, alt valge 31.5 Round concrete tower. Red upper, white lower part. Balcony, lantern	2+2=4 W188.4°-196.4°(8.0°) Torni alaosa varjab mets Lower section obscured 
449	VOOSI <i>teljepoi</i> VOOSI <i>safe water buoy</i>	59°03.43' 23°22.02'	LFI W 10s		3		01.05 – 31.10
450	VOOSI 3 <i>parema külje poi</i> VOOSI 3 <i>starboard-hand buoy</i>	59°02.13' 23°24.01'	FI G 3s		3		0.3+2.7=3



Nr Est Int (C)	Nimi ja asukoht	Koordinaadid	Tule iseloom	Tule kõrgus merepinnast (m)	Tule nähtavuskaugus (M)	Märgi kirjeldus, kõrgus maapinnast (m)	Märkused
No Est Int (C)	Location – Name	Position	Characteristics of light	Elevation of light (m)	Range of light (M)	Structure, height from the ground level (m)	Remarks
1	2	3	4	5	6	7	8
451	VOOSI 9 <i>parema külje poi</i> VOOSI 9 <i>starboard-hand buoy</i>	59°00.91' 23°24.07'	FI G 3s		3		
453	VOOSI 8 <i>vasaku külje poi</i> VOOSI 8 <i>port-hand buoy</i>	59°01.12' 23°23.95'	FI R 3s		3		0.3+2.7=3
455	VOOSI 6 <i>vasaku külje poi</i> VOOSI 6 <i>port-hand buoy</i>	59°01.53' 23°23.99'	FI R 3s		3		0.3+2.7=3
457	VOOSI 12 <i>vasaku külje poi</i> VOOSI 12 <i>port-hand buoy</i>	59°00.62' 23°24.40'	FI R 3s		3		0.3+2.7=3
459	VOOSI 18 <i>vasaku külje poi</i> VOOSI 18 <i>port-hand buoy</i>	58°59.79' 23°25.24'	FI R 3s		3		0.3+2.7=3
465 3650	UPPHOLMI tulepaak, sihi 185,0° alumine UPPHOLM light beacon, ldg.l. 185.0 front	58°58.46' 23°23.45'	Q W	10.6	4	Musta püstriibuga valge täisnurkne tahvel punasel metallsõrestiktornil 10.2 White rectangle with black stripe on red metal framework tower	0.5+0.5=1 W183.0°-187.0°(4.0°) 
466 3650-1	HOBULAIU põhja tulepaak, sihi ülemine, 1,4 M alumisest HOBULAIU N light beacon, ldg.l. rear, 1.4 M from front	58°57.11' 23°23.22'	Iso W 3s	23.7	5.5	Musta püstriibuga valge täisnurkne tahvel metallsõrestiktornil 18.5 White rectangle with black stripe on metal framework tower	1.5+1.5=3 W183.0°-187.0°(4.0°)



Nr Est Int (C)	Nimi ja asukoht	Koordinaadid	Tule iseloom	Tule kõrgus merepinnast (m)	Tule nähtavuskaugus (M)	Märgi kirjeldus, kõrgus maapinnast (m)	Märkused
No Est Int (C)	Location – Name	Position	Characteristics of light	Elevation of light (m)	Range of light (M)	Structure, height from the ground level (m)	Remarks
1	2	3	4	5	6	7	8
471 3651	PARALEPA sihi 152,7° alumine tuletorn	58°56.04' 23°28.97'	Q W	15.7	6	Laternaruumi ja rõduga valge betoontorn	0.5+0.5=1 W150.7°-154.7°(4.0°)
	PARALEPA Idg.l. 152.7° front lighthouse					15.9 White round concrete tower. Balcony, lantern	
472 3651-1	PARALEPA sihi ülemine tuletorn, 800 m alumisest	58°55.66' 23°29.35'	Iso W 4s	35.4	6	Rõdu ja musta laterna- ruumiga musta-valgetriibuline betoontorn	2+2=4 W150.7°-154.7°(4.0°)
	PARALEPA Idg.l. rear lighthouse, 800 m from front					34.2 White round concrete tower, black bands. Balcony, black lantern	
475	VOOSI 19 <i>parema külje poi</i>	58°58.50' 23°26.37'	FI G 3s		3		0.3+2.7=3
	VOOSI 19 <i>starboard-hand buoy</i>						
481 3652	HOBULAIU lõuna tulepaak, sihi 213,7° alumine	58°55.95' 23°23.19'	FI WR 6s	4.6	4	Punane metallsilinder betoonalusel, keskel laternaruum	1.5+4.5=6 W211.5°-325.0°(113.5°) R325.0°-211.5°(246.5°)
	HOBULAIU S light beacon, ldg.l. 213.7° front					6.7 Red metal cylinder on concrete base, lantern in the middle	
482 3652-1	RUKKIRAHU tuletorn, sihi ülemine, 2 M alumisest	58°54.25' 23°21.00'	FI(2) WR 6s	17.6	6	Laternaruumi ja rõduga valge betoontorn	0.3+0.9+0.3+4.5=6 W194.0°-216.0°(22.0°) R216.0°-243.0°(27.0°) W243.0°-283.0°(40.0°) R283.0°-14.0°(91.0°) W14.0°-104.0°(90.0°) R104.0°-194.0°(90.0°)
	RUKKIRAHU lighthouse, ldg.l. rear, 2 M from front					17.4 White round concrete tower. Balcony, lantern	
485	PINUKSE <i>Jäänepoi</i>	58°56.67' 23°24.34'	Q(9) W 15s		3		(0.3+0.7)*8+0.3+6.7=15
	PINUKSE <i>W buoy</i>						01.05 - 01.12




Nr Est Int (C)	Nimi ja asukoht	Koordinaadid	Tule iseloom	Tule kõrgus merepinnast (m)	Tule nähtavuskaugus (M)	Märgi kirjeldus, kõrgus maapinnast (m)	Märkused
No Est Int (C)	Location – Name	Position	Characteristics of light	Elevation of light (m)	Range of light (M)	Structure, height from the ground level (m)	Remarks
1	2	3	4	5	6	7	8
511 3656	KAJAKARAHU sihi 94,2° alumine tulepaak	58°57.19' 23°30.83'	Q R	6.5	2	Kollase püsttriibuga oranž kolmnurkne tahvel metallkonstruktsioonil	0.5+0.5=1 R90.2°-98.2°(8.0°)
	KAJAKARAHU Idg.l. 94.2° front light beacon					8.0 Orange triangle with yellow stripe on metal construction	
512 3656-1	KAJAKARAHU sihi ülemine tulepaak, 600 m alumisest	58°57.16' 23°31.45'	Iso R 3s	13.1	2	Kollase püsttriibuga oranž kolmnurkne tahvel metallkonstruktsioonil. Kollane kettakujuline topimärk	1.5+1.5=3 R90.2°-98.2°(8.0°)
	KAJAKARAHU Idg.l. rear light beacon, 600 m from front					12.8 Orange triangle with yellow stripe on metal construction. Yellow disk on top	
517 3657	HOLMI sihi 73,2° alumine tulepaak	58°57.59' 23°30.67'	Q G	9.4	2	Musta püsttriibuga valge täisnurkne tahvel metallsõrestikul	0.5+0.5=1 G68.2°-78.2°(10.0°)
	HOLMI Idg.l. 73.2° front light beacon					6.5 White rectangle with black stripe on metal framework	
518 3657-1	HOLMI sihi ülemine tulepaak, 390 m alumisest	58°57.65' 23°31.07'	Iso G 3s	15.0	2	Musta püsttriibuga valge täisnurkne tahvel metallsõrestikul	1.5+1.5=3 G68.2°-78.2°(10.0°)
	HOLMI Idg.l. rear light beacon, 390 m from front					11.5 White rectangle with black stripe on metal framework	
519.1 3663-9	ÖSTERBY sadama kagumuuli tulepaak	58°58.54' 23°31.13'	Iso G 3s	3.8	1	Roheline metallsilinder	1.5+1.5=3
	ÖSTERBY harbour SE mole light beacon					2.3 Green metal column	Tuli/Light 01.04 - 01.12
519.2 3664	ÖSTERBY sadama loodemuuli tulepaak	58°58.53' 23°31.07'	Iso R 3s	5.0	1	Oranž metallsilinder	1.5+1.5=3
	ÖSTERBY harbour NW mole light beacon					2.3 Orange metal column	Tuli/Light 01.04 - 01.12




Nr Est Int (C)	Nimi ja asukoht	Koordinaadid	Tule iseloom	Tule kõrgus merepinnast (m)	Tule nähtavuskaugus (M)	Märgi kirjeldus, kõrgus maapinnast (m)	Märkused
No Est Int (C)	Location – Name	Position	Characteristics of light	Elevation of light (m)	Range of light (M)	Structure, height from the ground level (m)	Remarks
1	2	3	4	5	6	7	8
530 3652-5	ROHUKÜLA sadamakai tulepaak ROHUKÜLA harbour pier light beacon	58°54.28' 23°25.41'	LFI W 10s	7.6	2	Valge betoonsammas 5.1 White concrete column	2+8=10
531 3653	ROHUKÜLA sihi 90,1° alumine tulepaak ROHUKÜLA ldg.l. 90.1° front light beacon	58°54.47' 23°25.55'	Q W	11.2	8	Musta püsttriibuga valge täisnurkne tahvel metallsörestiktornil 12.0 White rectangle with black stripe on metal framework tower	0.5+0.5=1 W87.1°-93.1°(6.0°) 
532 3653-1	ROHUKÜLA sihi ülemine tulepaak, 460 m alumisest ROHUKÜLA Idg.l. rear light beacon, 460 m from front	58°54.47' 23°26.03'	Oc W 3s	27.6	8	Musta püsttriibuga valge täisnurkne tahvel mustal metalltornil 20.1 White rectangle with black stripe on black metal tower	0.5+2.5=3 W87.1°-93.1°(6.0°) 
533 3654	ROHUKÜLA sadama põhjamuuli tulepaak ROHUKÜLA harbour N mole light beacon	58°54.53' 23°24.97'	FI R 5s	8.3	3	Rõduga punane metallsammas 7.2 Red metal column, balcony	0.5+4.5=5
534 3654-5	ROHUKÜLA sadama lõunamuuli tulepaak ROHUKÜLA harbour S mole light beacon	58°54.46' 23°25.13'	FI G 5s	7.4	3	Rõduga roheline metallsammas 4.9 Green metal column, balcony	0.5+4.5=5
535	ROHUKÜLA <i>vasaku külje poi</i> ROHUKÜLA <i>port-hand buoy</i>	58°54.33' 23°25.00'	FI R 3s		3		0.3+2.7=3
536	ROHUKÜLA <i>parema külje poi</i> ROHUKÜLA <i>starboard-hand buoy</i>	58°54.27' 23°25.06'	FI G 3s		3		0.3+2.7=3 TULI AJUTISELT KUSTUTATUD TEMPORARILY EXTINGUISHED




Nr Est Int (C)	Nimi ja asukoht	Koordinaadid	Tule iseloom	Tule kõrgus merepinnast (m)	Tule nähtavuskaugus (M)	Märgi kirjeldus, kõrgus maapinnast (m)	Märkused
No Est Int (C)	Location – Name	Position	Characteristics of light	Elevation of light (m)	Range of light (M)	Structure, height from the ground level (m)	Remarks
1	2	3	4	5	6	7	8
538	ROHUKÜLA <i>parema külje poi</i> ROHUKÜLA <i>starboard-hand buoy</i>	58°54.28' 23°24.89'	FI G 3s		3		0.3+2.7=3
540	ROHUKÜLA <i>parema külje poi</i> ROHUKÜLA <i>starboard-hand buoy</i>	58°54.33' 23°24.59'	FI G 3s		3		0.3+2.7=3
545	ODRARAHU <i>lõunapoi</i> ODRARAHU <i>S buoy</i>	58°55.03' 23°23.81'	Q(6)+LFI W 15s		3		(0.3+0.7)*6+2+7=15 01.05 - 01.12
550	RUKKI kanali <i>parema külje poi nr 1</i> RUKKI channel <i>starboard-hand buoy No 1</i>	58°54.45' 23°20.33'	FI G 3s		3		0.3+2.7=3 01.05 - 01.12
551	RUKKI kanali <i>vasaku külje poi nr 4</i> RUKKI channel <i>port-hand buoy No 4</i>	58°54.49' 23°20.33'	FI R 3s		3		0.3+2.7=3 01.05 - 01.12
552	RUKKI kanali <i>parema külje poi nr 2</i> RUKKI channel <i>starboard-hand buoy No 2</i>	58°54.45' 23°21.38'	FI G 3s		3		0.3+2.7=3 01.05 - 01.12
553	RUKKI kanali <i>vasaku külje poi nr 5</i> RUKKI channel <i>port-hand buoy No 5</i>	58°54.49' 23°21.38'	FI R 3s		3		0.3+2.7=3 01.05 - 01.12
554	RUKKI kanali <i>parema külje poi nr 3</i> RUKKI channel <i>starboard-hand buoy No 3</i>	58°54.45' 23°22.45'	FI G 3s		3		0.3+2.7=3 01.05 - 01.12

Nr Est Int (C)	Nimi ja asukoht	Koordinaadid	Tule iseloom	Tule kõrgus merepinnast (m)	Tule nähtavuskaugus (M)	Märgi kirjeldus, kõrgus maapinnast (m)	Märkused
No Est Int (C)	Location – Name	Position	Characteristics of light	Elevation of light (m)	Range of light (M)	Structure, height from the ground level (m)	Remarks
1	2	3	4	5	6	7	8
555	RUKKI kanali <i>vasaku külje poi nr 6</i> RUKKI channel <i>port-hand buoy No 6</i>	58°54.49' 23°22.45'	FI R 3s		3		0.3+2.7=3 01.05 - 01.12
561 3655	SVIBY sihi 323,8° alumine tulepaak SVIBY Idg.I. 323.8° front light beacon	58°58.23' 23°18.75'	Iso W 2s	10.9	6	Musta püsttribuga valge täisnurkne tahvel punasel metallpostil 6.8 White rectangle with black stripe on red metal post	1+1=2 W322.3°-325.3°(3.0°) 
562 3655-1	SVIBY sihi ülemine tulepaak, 580 m alumisest SVIBY Idg.I. rear light beacon, 580 m from front	58°58.48' 23°18.40'	Oc W 6s	19.0	6	Musta püsttribuga valge täisnurkne tahvel punasel metallpostil 14.8 White rectangle with black stripe on red metal post	2+4=6 W322.3°-325.3°(3.0°) 
565	SVIBY <i>teljepoi</i> SVIBY <i>safe water buoy</i>	58°54.84' 23°23.61'	LFI W 10s		3		2+8=10
566	SVIBY laevatee <i>parema külje poi</i> SVIBY fairway <i>starboard-hand buoy</i>	58°55.41' 23°22.82'	FI G 3s		3		0.3+2.7=3
567 3654-9	SVIBY kai tulepaak SVIBY pier light beacon	58°58.20' 23°18.75'	F W	7.9	2	Röduga punane metallsammas 3.9 Red metal column, balcony	
568	SVIBY laevatee <i>parema külje poi</i> SVIBY fairway <i>starboard-hand buoy</i>	58°56.47' 23°21.33'	FI G 3s		3		0.3+2.7=3
570	SVIBY laevatee <i>parema külje poi</i> SVIBY fairway <i>starboard-hand buoy</i>	58°56.91' 23°20.68'	FI G 3s		3		0.3+2.7=3

Nr Est Int (C)	Nimi ja asukoht	Koordinaadid	Tule iseloom	Tule kõrgus merepinnast (m)	Tule nähtavuskaugus (M)	Märgi kirjeldus, kõrgus maapinnast (m)	Märkused
No Est Int (C)	Location – Name	Position	Characteristics of light	Elevation of light (m)	Range of light (M)	Structure, height from the ground level (m)	Remarks
1	2	3	4	5	6	7	8
572	SVIBY laevatee <i>parema külje poi</i> SVIBY fairway <i>starboard-hand buoy</i>	58°57.34' 23°20.05'	FI G 3s		3		0.3+2.7=3
574	SVIBY laevatee <i>parema külje poi</i> SVIBY fairway <i>starboard-hand buoy</i>	58°57.86' 23°19.32'	FI G 3s		3		0.3+2.7=3
576	SVIBY sadama <i>vasaku külje poi</i> SVIBY harbour <i>port-hand buoy</i>	58°58.10' 23°18.91'	FI R 3s		3		0.3+2.7=3
577	SVIBY laevatee <i>vasaku külje poi</i> SVIBY fairway <i>port-hand buoy</i>	58°57.83' 23°19.28'	FI R 3s		3		0.3+2.7=3
585	SOOLARAHU <i>vasaku külje poi</i> SOOLARAHU <i>port-hand buoy</i>	58°57.53' 23°07.15'	FI R 3s		3		0.3+2.7=3 01.05 - 01.12
586 3758-5	HARILAIU sihi 330,3° alumine tulepaak HARILAIU Idg.l. 330.3° front light beacon	58°58.05' 23°05.18'	Iso W 2s	5.0	6	Valge täisnurkne tahvel metallsilindril 10.6 White rectangle on metal cylinder	1+1=2 W326.3°-334.3°(8.0°) 
587 3758-51	HARILAIU tuletorn, sihi ülemine, 180 m alumisest HARILAIU lighthouse, Idg.l. rear, 180 m from front	58°58.13' 23°05.09'	Iso WRG 4s	18.3	5	Laternaruumi ja kahe rõduga valge torn 16.2 White tower, two balconies, lantern	2+2=4 W314.0°-336.5°(22.5°) R336.5°-131.0°(154.5°) W131.0°-160.0°(29.0°) W167.0°-250.0°(83.0°) G250.0°-314.0°(64.0°)  Sektor 160°-167° varjatud ehitisega 160°-167° obscured by constructions


Nr Est Int (C)	Nimi ja asukoht	Koordinaadid	Tule iseloom	Tule kõrgus merepinnast (m)	Tule nähtavuskaugus (M)	Märgi kirjeldus, kõrgus maapinnast (m)	Märkused
No Est Int (C)	Location – Name	Position	Characteristics of light	Elevation of light (m)	Range of light (M)	Structure, height from the ground level (m)	Remarks
1	2	3	4	5	6	7	8
588	EERIKULAIU <i>parema külje poi</i> EERIKULAIU <i>starboard-hand buoy</i>	58°55.06' 23°07.69'	FI G 3s		3		0.3+2.7=3 01.05 - 01.12
589	HARILAIU <i>parema külje poi</i> HARILAIU <i>starboard-hand buoy</i>	58°53.60' 23°09.79'	FI G 3s		3		0.3+2.7=3 01.05 - 01.12
591	HARILAIU <i>ohupoi</i> <i>HARILAIU danger buoy</i>	58°53.63' 23°11.07'	FI(2) W 10s		3		0.5+1+0.5+8=10
594 3757-9	VORMSI põhja sihi ülemine tulepaak, 1 km alumisest VORMSI N Idg.l. rear light beacon, 1 km from front	59°01.24' 23°07.72'	Iso W 6s	40.9	9	Ülalt must, alt valge laudis metallsõrestiktornil 35 Square metal framework tower with planking. Black upper, white lower part	3+3=6 W136.0°-144.0°(8.0°) 
595 3758	VORMSI (Saxby) tuletorn sihis 3,0° märgiga 596 sihis 140° märgiga 594 VORMSI (Saxby) lighthouse on Idg.l. 3.0° with 596 on Idg.l. 140° with 594	59°01.66' 23°07.05'	Iso WRG 6s	25.7	9 7 5 7 7	Laternaruumi ja rõduga valge kooniline metalltorn 23.6 White conical metal tower. Balcony, lantern	3+3=6 W134.0°-148.0°(14.0°) R148.0°-213.0°(65.0°) W352.0°-8.0°(16.0°) R8.0°-66.0°(58.0°) G66.0°-134.0°(68.0°) 
596 3758-1	VORMSI lõuna sihi alumine tulepaak, 253 m ülemisest VORMSI S Idg.l. front light beacon, 253 m from rear	59°01.49' 23°07.03'	Q W	9.6	5	Musta püsttribuga valge täisnurkne tahvel metall- sõrestiktornil 17.1 White rectangle with black stripe on metal framework tower	0.5+0.5=1 W358.2°-6.2°(8.0°) 
597	NORDVÄINA madala <i>põhjapoi</i> NORDVÄINA madal <i>N buoy</i>	59°07.93' 23°04.70'	Q W		3		0.3+0.7=1
598	PLAGURAHU <i>idapoi</i> PLAGURAHU <i>E buoy</i>	59°05.65' 22°58.82'	Q(3) W 10s		3		(0.3+0.7)*2+0.3+7.7=10


Nr Est Int (C)	Nimi ja asukoht	Koordinaadid	Tule iseloom	Tule kõrgus merepinnast (m)	Tule nähtavuskaugus (M)	Märgi kirjeldus, kõrgus maapinnast (m)	Märkused
No Est Int (C)	Location – Name	Position	Characteristics of light	Elevation of light (m)	Range of light (M)	Structure, height from the ground level (m)	Remarks
1	2	3	4	5	6	7	8
600	LAINEMADALA <i>läänepoi</i> LAINEMADAL <i>W buoy</i>	59°09.02' 22°59.70'	Q(9) W 15s		3		(0.3+0.7)*8+0.3+6.7=15
601 3646	HELTERMAA sihi 254,7° alumine tulepaak HELTERMAA ldg.l. 254.7° front light beacon	58°51.93' 23°02.86'	Q R	7.2	10	Musta püsttriibuga valge rombikujuline tahvel metallsörestikul 10.7 White diamond with black stripe on metal framework	0.5+0.5=1 R251.8°-257.8°(6.0°) 
602 3646-1	HELTERMAA sihi ülemine tulepaak, 315 m alumisest HELTERMAA ldg.l. rear light beacon, 315 m from front	58°51.88' 23°02.55'	Oc R 4s	17.7	10	Musta püsttriibuga valge rombikujuline tahvel metallsörestikul 18.0 White diamond with black stripe on metal framework	1+3=4 R251.8°-257.8°(6.0°) 
605	HELTERMAA 1 <i>parema külje poi</i> HELTERMAA 1 <i>starboard-hand buoy</i>	58°52.72' 23°08.27'	FI G 3s		3		0.3+2.7=3 AJUTISELT TÜHISTATUD TEMPORARILY DISCONTINUED
606	HELTERMAA 2 <i>vasaku külje poi</i> HELTERMAA 2 <i>port-hand buoy</i>	58°52.66' 23°08.30'	FI R 3s		3		0.3+2.7=3
612 3647	HELTERMAA sadamakai tulepaak HELTERMAA harbour pier light beacon	58°52.02' 23°02.97'	F W	5.9	4	Hall betoonsilinder 3.2 Grey concrete cylinder	
613	HELTERMAA 7 <i>parema külje poi</i> HELTERMAA 7 <i>starboard-hand buoy</i>	58°52.07' 23°03.67'	FI G 3s		3		0.3+2.7=3
615 3757	KURI sihi 176,0° alumine tulepaak KURI ldg.l. 176.0° front light beacon	58°58.65' 22°55.44'	Iso R 2s	5.2	4	Musta püsttriibuga valge trapets metallsörestikul 7.0 White trapezium with black stripe on metal framework	1+1=2 R174.0°-178.0°(4.0°) Tuli/Light 15.04 - 15.11 



Nr Est Int (C)	Nimi ja asukoht	Koordinaadid	Tule iseloom	Tule kõrgus merepinnast (m)	Tule nähtavuskaugus (M)	Märgi kirjeldus, kõrgus maapinnast (m)	Märkused
No Est Int (C)	Location – Name	Position	Characteristics of light	Elevation of light (m)	Range of light (M)	Structure, height from the ground level (m)	Remarks
1	2	3	4	5	6	7	8
616 3757-1	KURI sihi ülemine tulepaak, 460 m alumisest KURI Idg.l. rear light beacon, 460 m from front	58°58.40' 22°55.47'	Iso R 5s	15.2	4	Musta püsttribuga valge täisnurkne tahvel metall- sõrestiku tipus 11.0 White rectangle with black stripe on the top of metal framework	2.5+2.5=5 R174.0°-178.0°(4.0°) Tuli/Light 15.04 - 15.11
621 3757-5	SUURSADAMA sihi 230,0° alumine tulepaak SUURSADAM harbour Idg.l. 230.0° front light beacon	58°58.55' 22°54.46'	Iso G 3s	11.1	2	Musta püsttribuga valge täisnurkne tahvel metall- sõrestiku tipus 9.3 White rectangle with black stripe on the top of metal framework	1.5+1.5=3 G228.0°-232.0°(4.0°) Tuli/Light 15.04 - 15.11 
622 3757-51	SUURSADAMA sihi ülemine tulepaak, 92 m alumisest SUURSADAM harbour Idg.l. rear light beacon, 92 m from front	58°58.51' 22°54.38'	Iso G 6s	15.6	2	Musta püsttribuga valge täisnurkne tahvel metall- sõrestiku tipus 13.2 White rectangle with black stripe on the top of metal framework	3+3=6 G228.0°-232.0°(4.0°) Tuli/Light 15.04 - 15.11 
624	PÜSSIRAHU SILMA <i>põhjapoi</i> PÜSSIRAHU SILM <i>N buoy</i>	59°02.75' 22°56.35'	Q W		3		0.3+0.7=1
625 3756	HIESAARE tuletorn, sihi 229,6° alumine HIESAARE lighthouse, Idg.l. 229.6° front	59°00.10' 22°50.32'	LFI W 6s	18.8	7	Valge neljatahuline betoontorn 17.0 White square concrete tower	2+4=6 
626	PALUKÜLA kirik, sihi ülemine, 2,5 km alumisest PALUKÜLA church, Idg.l. rear, 2.5 km from front	58°59.21' 22°48.29'				Kirikutorn 29.0 Church's steeple	
627 3755-8	ROOGRAHU väikesadama läänemuuli tulepaak ROOGRAHU small-craft harbour W mole light beacon	59°00.00' 22°49.21'	FI G 3s	4.1	1	Roheline metallsilinder 3.0 Green metal cylinder	1+2=3 Tuli/Light 01.04 - 01.12




Nr Est Int (C)	Nimi ja asukoht	Koordinaadid	Tule iseloom	Tule kõrgus merepinnast (m)	Tule nähtavuskaugus (M)	Märgi kirjeldus, kõrgus maapinnast (m)	Märkused
No Est Int (C)	Location – Name	Position	Characteristics of light	Elevation of light (m)	Range of light (M)	Structure, height from the ground level (m)	Remarks
1	2	3	4	5	6	7	8



LÄÄNEMERI BALTIC SEA

634	APOLLO madala põhjapoi APOLLO madal N buoy	59°13.56' 22°51.03'	Q W		3		0.3+0.7=1
635 3755-3	LEHTMA sadamakai tulepaak LEHTMA harbour pier light beacon	59°03.94' 22°42.14'	Q G	10.8	2	Röduga punane metallsammas 7.4 Red metal column, balcony	0.5+0.5=1 Tuli/Light 20.04 - 10.12 TULI AJUTISELT KUSTUTATUD TEMPORARILY EXTINGUISHED
641 3755	LEHTMA sihi 272.4° alumine tulepaak LEHTMA Idg.l. 272.4° front light beacon	59°03.93' 22°41.31'	Iso W 3s	9.1	3	Musta püstribuga valge täisnurkne tahvel metallsõrestikul 7.5 White rectangle with black stripe on metal framework	1.5+1.5=3 W270.2°-274.2°(4.0°) Tuli/Light 20.04 - 10.12 TULI AJUTISELT KUSTUTATUD TEMPORARILY EXTINGUISHED
642 3755-1	LEHTMA sihi ülemine tulepaak, 80 m alumisest LEHTMA Idg.l. rear light beacon, 80 m from front	59°03.93' 22°41.23'	Iso W 3s	12.9	3	Musta püstribuga valge täisnurkne tahvel metallsõrestikul 8.3 White rectangle with black stripe on metal framework	1.5+1.5=3 W270.2°-274.2°(4.0°) Tuli/Light 20.04 - 10.12 TULI AJUTISELT KUSTUTATUD TEMPORARILY EXTINGUISHED 
643.1 3755-5	KÄRDLA sihi 162.2° alumine tulepaak KÄRDLA Idg.l. 162.2° front light beacon	59°00.62' 22°45.26'	FI WG 2s	7.2	5 2	Rohelise püstribuga valge täisnurkne tahvel rohelisel metallsilindril 5.0 White rectangle with green stripe on green metal cylinder	W/G 0.5+1.5=2 W 160.2°-164.2° (4°) G 164.2°-160.2°(356°) Tuli/Light 01.05 - 01.11

Nr Est Int (C)	Nimi ja asukoht	Koordinaadid	Tule iseloom	Tule kõrgus merepinnast (m)	Tule nähtavuskaugus (M)	Märgi kirjeldus, kõrgus maapinnast (m)	Märkused
No Est Int (C)	Location – Name	Position	Characteristics of light	Elevation of light (m)	Range of light (M)	Structure, height from the ground level (m)	Remarks
1	2	3	4	5	6	7	8
643.2 3755-51	KÄRDLA sihi ülemine tulepaak, 556 m alumisest KÄRDLA Idg.l. rear light beacon, 556 m from front	59°00.34' 22°45.44'	FI W 2s	21.3	5	Rohelise püsttriibuga valge täisnurkne tahvel hallil metall- sõrestikul 17.0 White rectangle with green stripe on grey metal framework	0.5+1.5=2 W 160.2°-164.2° (4°) Tuli/Light 01.05 - 01.11
644 3755-7	KÄRDLA sadama idamuuli tulepaak KÄRDLA harbour E mole light beacon	59°00.59' 22°45.25'	Fl(2) R 4s	5.3	2	Punane metallsilinder 2.7 Red metal cylinder	0.5+1+0.5+2=4 R 204.2°-142.2° (298°) Tuli/Light 01.05 - 01.11
645 3754	TAHKUNA tuletorn TAHKUNA lighthouse	59°05.48' 22°35.17'	FLFI(2) W 15s	46.6	12	Laternaruumi ja rõduga valge kooniline metalltorn 45.2 White conical metal tower. Balcony, lantern	2+2+2+9=15 W95.0°-253.5°(158.5°) 
647	TAHKUNA madala <i>põhjapoi</i> TAHKUNA madal <i>N buoy</i>	59°06.75' 22°38.75'	Q W		3		0.3+0.7=1
648	SELGRAHU <i>põhjapoi</i> SELGRAHU <i>N buoy</i>	59°06.29' 22°51.55'	Q W		3		0.3+0.7=1
650	GLOTOVI madala <i>põhjapoi</i> GLOTOVI madal <i>N buoy</i>	59°12.51' 22°16.84'	Q W		3		0.3+0.7=1
655	HIIUMADALA <i>põhjapoi</i> HIIUMADAL <i>N buoy</i>	59°05.21' 22°15.83'	Q W		3		0.3+0.7=1
656	HIIUMADALA <i>läänepoi</i> HIIUMADAL <i>W buoy</i>	59°03.00' 22°12.42'	Q(9) W 15s		3		(0.3+0.7)*8+0.3+6.7=15
657	HIIUMADALA <i>idapoi</i> HIIUMADAL <i>E buoy</i>	59°02.88' 22°19.86'	Q(3) W 10s		3		(0.3+0.7)*2+0.3+7.7=10


Nr Est Int (C)	Nimi ja asukoht	Koordinaadid	Tule iseloom	Tule kõrgus merepinnast (m)	Tule nähtavuskaugus (M)	Märgi kirjeldus, kõrgus maapinnast (m)	Märkused
No Est Int (C)	Location – Name	Position	Characteristics of light	Elevation of light (m)	Range of light (M)	Structure, height from the ground level (m)	Remarks
1	2	3	4	5	6	7	8
658	KÜLALAIU <i>läänepoi</i> KÜLALAIU <i>W buoy</i>	59°00.15' 22°21.60'	Q(9) W 15s		3		(0.3+0.7)*8+0.3+6.7=15
659	HIIUMADALA <i>Idunapoi</i> HIIUMADAL <i>S buoy</i>	59°01.10' 22°18.07'	Q(6)+LFI W 15s		3		(0.3+0.7)*6+2+7=15
660	PÄEVARAHU <i>läänepoi</i> PÄEVARAHU <i>W buoy</i>	59°03.14' 22°27.37'	Q(9) W 15s		3		(0.3+0.7)*8+0.3+6.7=15
661 3750	KÕRGESSAARE sihi 148,3° alumine tulepaak KÕRGESSAARE ldg.l. 148.3° front light beacon	58°59.45' 22°27.98'	FI R 3s	9.6	1.6	Musta püsttribuga valge täisnurkne tahvel metallsõrestikul 7.8 White rectangle with black stripe on metal framework	0.5+2.5=3 Tuli/Light 01.05-31.10
662 3750-1	KÕRGESSAARE sihi ülemine tulepaak, 220 m alumisest KÕRGESSAARE ldg.l. rear light beacon, 220 m from front	58°59.35' 22°28.11'	FI R 3s	14.5	1.6	Musta püsttribuga valge täisnurkne tahvel metallsõrestikul 12.7 White rectangle with black stripe on metal framework	0.5+2.5=3 Tuli/Light 01.05-31.10
668 3746	KÕPU tuletorn KÕPU lighthouse	58°54.96' 22°11.98'	FI(2) W 10s	102.3	26	Rõdu ja punase laternaruumi valge neljatahuline tugipiilaritega kivitorn 36.0 White square stone tower with retaining walls. Balcony, red lantern 	0.2+2.3+0.2+7.3=10 Torni alaosa varjab mets Lower section obscured
673 3744	RISTNA tuletorn RISTNA lighthouse	58°56.40' 22°03.31'	LFI WR 15s	35.9	12	Laternaruumi ja rõduga punane betoontorn 27.2 Red round concrete tower. Balcony, lantern 	3+12=15 W348.0°-192.0°(204.0°) R192.0°-348.0°(156.0°)
674	KOLGA kuiva <i>läänepoi</i> KOLGA kuiv <i>W buoy</i>	58°54.30' 21°47.00'	Q(9) W 15s		3		(0.3+0.7)*8+0.3+6.7=15

Nr Est Int (C)	Nimi ja asukoht	Koordinaadid	Tule iseloom	Tule kõrgus merepinnast (m)	Tule nähtavuskaugus (M)	Märgi kirjeldus, kõrgus maapinnast (m)	Märkused
No Est Int (C)	Location – Name	Position	Characteristics of light	Elevation of light (m)	Range of light (M)	Structure, height from the ground level (m)	Remarks
1	2	3	4	5	6	7	8
681	KALANA jahisadama sihi 006,7° alumine, lõnamuuli tulepaak KALANA yacht harbour Idg.l. 006.7° front, S mole light beacon	58°55.28' 22°03.66'	Oc R 4s	3.7	2	Punane metallsilinder valgete külgtahvlitega 1.5 Red metal cylinder, white rectangles on sides	1+3=4
682	KALANA jahisadama sihi ülemine tulepaak, 166 m alumisest KALANA yacht harbour Idg.l. rear light beacon, 166 m from front	58°55.37' 22°03.68'	Iso R 2s	9.3	2	Punase püsttriibuga valge tahvel 3.8 White rectangle with red stripe	1+1=2
690	HALDREKA päevamärk HALDREKA daymark	58°47.38' 22°26.81'				Ülalt must, alt valge laudis metallsõrestiktornil 26.0 Square metal framework tower with planking. Black upper, white lower part	
691 3720	EMMASTE sihi 89,4° alumine tuletorn EMMASTE Idg.l. 89.4° front lighthouse	58°41.44' 22°33.21'	Q W	10.5	9	Laternaruumi ja rõduga valge betoontorn 11.1 White round concrete tower. Balcony, lantern	0.5+0.5=1 W87.4°-91.4°(4.0°) 
692 3720-1	EMMASTE sihi ülemine tulepaak, 1,1 km alumisest EMMASTE Idg.l. rear light beacon, 1.1 km from front	58°41.45' 22°34.33'	Iso W 4s	26.2	9	Valge püsttriibuga punane täisnurkne tahvel valgel metalltornil 24.4 Red rectangle with white stripe on white metal tower	2+2=4 W87.4°-91.4°(4.0°) 
695	SOELA <i>teljepoi</i> SOELA <i>safe water buoy</i>	58°41.39' 22°24.21'	LFI W 10s		3		2+8=10
698 3720-8	SÕRU sadama läänemuuli tulepaak SÕRU harbour W mole light beacon	58°41.44' 22°31.28'	FI R 3s	4.4	2	Punane metallpost 1.8 Red metal post	0.5+2.5=3




Nr Est Int (C)	Nimi ja asukoht	Koordinaadid	Tule iseloom	Tule kõrgus merepinnast (m)	Tule nähtavuskaugus (M)	Märgi kirjeldus, kõrgus maapinnast (m)	Märkused
No Est Int (C)	Location – Name	Position	Characteristics of light	Elevation of light (m)	Range of light (M)	Structure, height from the ground level (m)	Remarks
1	2	3	4	5	6	7	8
699	SÖRU sadama idamuuli päevamärk SÖRU harbour E mole daymark	58°41.47' 22°31.35'				Roheline metallpost 1.9 Green metal post	
700	SOELA laevatee vasaku külje poi SOELA fairway port-hand buoy	58°41.28' 22°31.40'	FI R 3s		3		0.3+2.7=3
701 3721	SÖRU sihi 310,6° alumine tuletorn SÖRU Idg.I. 310.6° front lighthouse	58°42.06' 22°29.54'	Q W	12.4	6	Rõdu ja punase laterna- ruumiga valge betoontorn 11.1 White round concrete tower. Balcony, red lantern	0.5+0.5=1 W306.6°-314.6°(8.0°) 
702 3721-1	SÖRU sihi ülemine tuletorn, 490 m alumisest SÖRU Idg.I. rear lighthouse, 490 m from front	58°42.24' 22°29.15'	Iso WRG 4s	19.4	6	Rõdu ja punase laterna- ruumiga betoontorn. Ülalt punane, alt valge 16.8 White round concrete tower, red top and lantern. Balcony	2+2=4 W300.0°-3.0°(63.0°) G3.0°-44.0°(41.0°) W44.0°-74.5°(30.5°) R74.5°-86.5°(12.0°) W86.5°-133.0°(46.5°) 
703	SOELA laevatee vasaku külje poi SOELA fairway port-hand buoy	58°41.37' 22°31.21'					
704	SOELA laevatee parema külje poi SOELA fairway starboard-hand buoy	58°41.26' 22°31.27'	FI G 3s		3		0.3+2.7=3





Nr Est Int (C)	Nimi ja asukoht	Koordinaadid	Tule iseloom	Tule kõrgus merepinnast (m)	Tule nähtavuskaugus (M)	Märgi kirjeldus, kõrgus maapinnast (m)	Märkused
No Est Int (C)	Location – Name	Position	Characteristics of light	Elevation of light (m)	Range of light (M)	Structure, height from the ground level (m)	Remarks
1	2	3	4	5	6	7	8


VÄINAMERI




706	SOELA laevatee <i>vasaku külje poi</i> SOELA fairway <i>port-hand buoy</i>	58°41.13' 22°31.69'	FI R 3s		3		0.3+2.7=3
707	SOELA laevatee <i>parema külje poi</i> SOELA fairway <i>starboard-hand buoy</i>	58°41.09' 22°31.62'	FI G 3s		3		0.3+2.7=3 AJUTISELT TÜHISTATUD TEMPORARILY DISCONTINUED
708	HIIU väina laevatee <i>teljepoi</i> HIIU väin fairway <i>safe water buoy</i>	58°39.53' 22°35.15'	LFI W 10s		3		2+8=10 01.05 - 01.12
709	HIIU väina laevatee <i>teljepoi</i> HIIU väin fairway <i>safe water buoy</i>	58°39.61' 22°42.51'	LFI W 10s		3		2+8=10 01.05 - 31.10
710	ORJAKU laevatee <i>idapoi</i> ORJAKU fairway <i>E buoy</i>	58°43.71' 22°45.61'	Q(3) W 10s		3		(0.3+0.7)*2+0.3+7.7=10 01.05 - 01.11
711 3644	ORJAKU sihi 3,7° alumine tulepaak ORJAKU Idg.l. 3.7° front light beacon	58°47.41' 22°46.27'	F R	13.6	9	Musta püsttribuga valge betoontorn 10.7 White round concrete tower, black stripe	R1.7°-5.7°(4.0°) 
712 3644-1	ORJAKU sihi ülemine tulepaak, 540 m alumisest ORJAKU Idg.l. rear light beacon, 540 m from front	58°47.70' 22°46.30'	F R	23.0	9	Musta püsttribuga valge betoontorn 16.4 White round concrete tower, black stripe	R1.7°-5.7°(4.0°)

Nr Est Int (C)	Nimi ja asukoht	Koordinaadid	Tule iseloom	Tule kõrgus merepinnast (m)	Tule nähtavuskaugus (M)	Märgi kirjeldus, kõrgus maapinnast (m)	Märkused
No Est Int (C)	Location – Name	Position	Characteristics of light	Elevation of light (m)	Range of light (M)	Structure, height from the ground level (m)	Remarks
1	2	3	4	5	6	7	8
713 3644-6	ORJAKU sadama läänemuuli tulepaak ORJAKU harbour W mole light beacon	58°47.16' 22°45.98'	FI R 5s	4.3	3	Punane täisnurkne tahvel punasel metallsilindril 3.2 Red rectangle on red metal cylinder	0.5+4.5=5
714 3644-5	ORJAKU sadama sihi 342,5° alumine tulepaak ORJAKU harbour Idg.l. 342.5° front light beacon	58°47.21' 22°46.09'	FI G 5s	4.2	3	Musta püsttriibuga valge täisnurkne tahvel rohelisel rõduga metallisambal 2.6 White rectangle with black stripe on green metal column, balcony	0.5+4.5=5 Tuli/Light 20.04 - 10.12
715 3644-51	ORJAKU sadama sihi ülemine tulepaak, 1,6 km alumisest ORJAKU harbour Idg.l. rear light beacon, 1.6 km from front	58°48.01' 22°45.60'	FI G 3s	9.4	6	Roheline (sihi suunas must) metallsilinder valgete külgtahvlitega 5.8 Green metal cylinder (Idg.l. faced black) with white rectangles on sides	1+2=3 G340.5°-344.5°(4.0°) Tuli/Light 20.04 - 10.12
735	HÄRJAMAA madala läänepoi HÄRJAMAA madal W buoy	58°50.30' 23°19.72'	Q(9) W 15s		3		(0.3+0.7)*8+0.3+6.7=15 01.05 - 01.12
737.1	KUMARI parema külje poi KUMARI starboard-hand buoy	58°46.43' 23°13.93'	FI G 3s		3		0.3+2.7=3 01.05 - 01.12
741	KUMARI vasaku külje poi KUMARI port-hand buoy	58°46.00' 23°14.92'	FI R 3s		3		0.3+2.7=3 01.05 - 01.12
745	UNTERNEEMANI madala parema külje poi UNTERNEEMANI madal starboard-hand buoy	58°44.65' 23°14.90'	FI G 3s		3		0.3+2.7=3 01.05 - 01.12

Nr Est Int (C)	Nimi ja asukoht	Koordinaadid	Tule iseloom	Tule kõrgus merepinnast (m)	Tule nähtavuskaugus (M)	Märgi kirjeldus, kõrgus maapinnast (m)	Märkused
No Est Int (C)	Location – Name	Position	Characteristics of light	Elevation of light (m)	Range of light (M)	Structure, height from the ground level (m)	Remarks
1	2	3	4	5	6	7	8
746	HIIU väina laevatee <i>teljepoi</i> HIIU väin fairway <i>safe water buoy</i>	58°42.04' 23°12.75'	LFI W 10s		3		2+8=10 01.05 - 01.12
771 3632-4	VIRTUSU sihi 87.7° alumine tulepaak VIRTUSU ldg.l. 87.7° front light beacon	58°34.58' 23°31.38'	Iso W 3s	10.7	5	Punase püsttriibuga valge täisnurkne tahvel metall- sõrestikul 8.0 White rectangle with red stripe on metal framework	1.5+1.5=3 W86.2°-89.2°(3.0°)
772 3632-41	VIRTUSU sihi ülemine tulepaak, 290 m alumisest VIRTUSU ldg.l. rear light beacon, 290 m from front	58°34.59' 23°31.68'	Iso W 3s	16.2	5	Punase püsttriibuga valge täisnurkne tahvel metall- sõrestikul 13.0 White rectangle with red stripe on metal framework	1.5+1.5=3 W86.2°-89.2°(3.0°)
775 3632-6	VIRTUSU sadamakai tulepaak VIRTUSU harbour pier light beacon	58°34.57' 23°30.49'	FI WR 2s	7.7	5 3	Rõduga punane metall- sammas 4.9 Red metal column, balcony	0.5+1.5=2 W77.5°-99.0°(21.5°) R99.0°-77.5°(338.5°) 
780 3632	VIRTUSU tuletorn VIRTUSU lighthouse	58°34.04' 23°30.10'	FI W 5s	19.2	11	Neljatahuline betoontorn. Ülalt punane, alt valge 18.0 Square concrete tower. Red upper, white lower part	1.5+3.5=5 
785 3636	VIIRELAIU tuletorn VIIRELAID lighthouse	58°32.69' 23°26.58'	FI WR 8s	15.2	9 9	Laternaruumi ja rõduga punane betoontorn 11.0 Red round concrete tower. Balcony, lantern	1.5+6.5=8 W163.0°-349.0°(186.0°) R349.0°-163.0°(174.0°) 
786 3635	LÕUNARANNA sadamakai tulepaak LÕUNARANNA harbour pier light beacon	58°32.46' 23°19.16'	FI R 3s	4.6	1	Punane metallsilinder 2.2 Red metal cylinder	0.5+2.5=3 Tuli/Light 01.04 - 01.12


Nr Est Int (C)	Nimi ja asukoht	Koordinaadid	Tule iseloom	Tule kõrgus merepinnast (m)	Tule nähtavuskaugus (M)	Märgi kirjeldus, kõrgus maapinnast (m)	Märkused
No Est Int (C)	Location – Name	Position	Characteristics of light	Elevation of light (m)	Range of light (M)	Structure, height from the ground level (m)	Remarks
1	2	3	4	5	6	7	8
790 3634	KUIIVASTU sihi 267,7° alumine tulepaak	58°34.42' 23°23.39'	Q W	11.8	6	Punase püsttriibuga valge täisnurkne tahvel punasel metallisõrestikul 7.9 White rectangle with red stripe on red metal framework	0.5+0.5=1 W265.7°-269.7°(4.0°) 
	KUIIVASTU Idg.I. 267.7° front light beacon						
791 3634-1	KUIIVASTU sihi ülemine tulepaak, 320 m alumisest	58°34.41' 23°23.06'	Iso W 3s	19.6	6	Punase püsttriibuga valge täisnurkne tahvel punasel metallisõrestikul 12.3 White rectangle with red stripe on red metal framework	1.5+1.5=3 W265.7°-269.7°(4.0°) 
	KUIIVASTU Idg.I. rear light beacon, 320 m from front						
793 3634-7	KUIIVASTU väikesadama tulepaak	58°34.32' 23°23.59'	FI G 5s	4.2	3	Roheline betoonsammas 2.6 Green concrete column	1.0+4.0=5.0 01.05 - 01.11
	KUIIVASTU small-craft harbour light beacon						
795 3634-5	KUIIVASTU sadamakai tulepaak	58°34.42' 23°23.79'	Q R	7.5	2	Rõduga punane betoon- sammas 5.2 Red concrete column, balcony	0.5+0.5=1
	KUIIVASTU harbour pier light beacon						
800	KESSE madala <i>vasaku külje poi</i>	58°35.99' 23°26.00'	FI R 3s		3		0.3+2.7=3 01.05 - 01.12
	KESSE madal <i>port-hand buoy</i>						
801 3637	KESSE sihi 123,0° alumine tulepaak	58°37.95' 23°24.90'	Q W	12.2	5	Punase püsttriibuga valge täisnurkne tahvel punasel metallpostil 9.0 White rectangle with red stripe on red metal post	0.5+0.5=1 W318.0°-128.0°(170.0°) 
	KESSE Idg.I. 123.0° front light beacon						
802 3637-1	KESSE sihi ülemine tulepaak, 700 m alumisest	58°37.74' 23°25.51'	Iso W 4s	23.2	5 3	Punase püsttriibuga valge täisnurkne tahvel kollasel metallisõrestiktornil 18.0 White rectangle with red stripe on yellow square metal framework tower	2+2=4 W118.0°-128.0°(10.0°) W60.0°-118.0°(58.0°) 
	KESSE Idg.I. rear light beacon, 700 m from front						




Nr Est Int (C)	Nimi ja asukoht	Koordinaadid	Tule iseloom	Tule kõrgus merepinnast (m)	Tule nähtavuskaugus (M)	Märgi kirjeldus, kõrgus maapinnast (m)	Märkused
No Est Int (C)	Location – Name	Position	Characteristics of light	Elevation of light (m)	Range of light (M)	Structure, height from the ground level (m)	Remarks
1	2	3	4	5	6	7	8
803.1 3637-6	KESSE-JAANI sadama lõunamuuli tulepaak KESSE-JAANI harbour S mole light beacon	58°37.91' 23°26.68'	FI R 3s	3.6	1	Punane metallsilinder 1.5 Red metal cylinder	0.3+2.7=3
803.2 3637-8	KESSE-JAANI sadama põhjamuuli tulepaak KESSE-JAANI harbour N mole light beacon	58°37.92' 23°26.67'	FI G 3s	3.6	1	Roheline metallsilinder 1.6 Green metal cylinder	0.3+2.7=3
804	LALLI madala <i>parema külje poi</i> LALLI madal <i>starboard-hand buoy</i>	58°37.47' 23°23.87'	FI G 3s		3		0.3+2.7=3 01.05 - 01.12
805	KESSE <i>vasaku külje poi</i> KESSE <i>port-hand buoy</i>	58°38.67' 23°22.41'	FI R 3s		3		0.3+2.7=3 01.05 - 01.12
806	KESSE <i>parema külje poi</i> KESSE <i>starboard-hand buoy</i>	58°39.01' 23°21.29'	FI G 3s		3		0.3+2.7=3 01.05 - 01.12
808	RAUGI <i>vasaku külje poi</i> RAUGI <i>port-hand buoy</i>	58°40.41' 23°17.86'	FI R 3s		3		0.3+2.7=3
815 3638	RAUGI sihi 163° alumine tulepaak RAUGI Idg.l. 163° front light beacon	58°39.20' 23°18.44'	Oc W 5s	31.4	15	Musta püsttribuga valge täisnurkne tahvel metall-sõrestiktornil 26.1 White rectangle with black stripe on metal framework tower	2+3=5 W161.0°-165.0°(4.0°) 

Nr Est Int (C)	Nimi ja asukoht	Koordinaadid	Tule iseloom	Tule kõrgus merepinnast (m)	Tule nähtavuskaugus (M)	Märgi kirjeldus, kõrgus maapinnast (m)	Märkused
No Est Int (C)	Location – Name	Position	Characteristics of light	Elevation of light (m)	Range of light (M)	Structure, height from the ground level (m)	Remarks
1	2	3	4	5	6	7	8
816 3638-1	RAUGI sihi ülemine tulepaak , 755 m alumisest	58°38.82' 23°18.67'	Oc W 5s	53.1	15	Musta püstriibuga valge täisnurkne tahvel metall-sõrestiktornil 39.6 White rectangle with black stripe on metal framework tower	2+3=5 W161.0°-165.0°(4.0°) 
	RAUGI ldg.l. rear light beacon , 755 m from front						
825 3639	SEANINA tulepaak	58°41.00' 23°11.53'	Fl W 5s	23.0	8	Ülalt must, alt valge laudis metall-sõrestiktorni kolmel küljel 15.9 Square metal framework tower with planking on 3 sides. Black upper, white lower part	0.5+4.5=5 
	SEANINA light beacon						
829	PAATSALU <i>läänepoi</i> PAATSALU <i>W buoy</i>	58°29.68' 23°30.38'	Q(9) W 15s		3		(0.3+0.7)*8+0.3+6.7=15
830 3631	PÖÖRILAIU tuletorn	58°27.68' 23°37.78'	FFI(4) WRG 18s	14.8	7	Laternaruumi ja rõduga valge betoontorn 13.4 White round concrete tower. Balcony, lantern	(1+1)*3+1+11=18 W7.0°-141.0°(134.0°) R141.0°-160.0°(19.0°) W160.0°-220.5°(60.5°) G340.5°-7.0°(26.5°) 
	PÖÖRILAIU lighthouse						
831	SUURKÄKI <i>läänepoi</i> SUURKÄKK <i>W buoy</i>	58°23.63' 23°37.44'	Q(9) W 15s		3		(0.3+0.7)*8+0.3+6.7=15 01.05 - 01.12
832	VARBLA sadama muuli tulepaak	58°25.76' 23°40.53'	Q G	5.2	5	Roheline silinder betoonalusel 2.6 Green cylinder on concrete base	0.5+0.5=1 01.05 - 31.10
	VARBLA harbour mole light beacon						




Nr Est Int (C)	Nimi ja asukoht	Koordinaadid	Tule iseloom	Tule kõrgus merepinnast (m)	Tule nähtavuskaugus (M)	Märgi kirjeldus, kõrgus maapinnast (m)	Märkused
No Est Int (C)	Location – Name	Position	Characteristics of light	Elevation of light (m)	Range of light (M)	Structure, height from the ground level (m)	Remarks
1	2	3	4	5	6	7	8




LIIVI LAHT GULF OF RIGA

833	KIHNU <i>idapoi</i> KIHNU <i>E buoy</i>	58°04.90' 24°02.57'	Q(3) W 10s		3		(0.3+0.7)*2+0.3+7.7=10 01.04-01.12
833.1	KIHNU <i>lõunapoi</i> KIHNU <i>S buoy</i>	58°04.01' 23°58.77'	Q(6)+LFI W 15s		3		(0.3+0.7)*6+2+7=15 01.04-01.12
833.2	KIHNU <i>madala põhjapoi</i> KIHNU <i>madal N buoy</i>	58°03.86' 23°55.19'	Q W		3		0.3+0.7=1 01.04-01.12
834.1	VÄRATI <i>sadama lõunamuuli päevamärk</i> VÄRATI <i>harbour S mole daymark</i>	58°18.53' 23°59.32'				Roheline teraspost 2.1 Green steel post	
834.2	VÄRATI <i>sadama põhjamuuli päevamärk</i> VÄRATI <i>harbour N mole daymark</i>	58°18.55' 23°59.31'				Punane teraspost 2.2 Red steel post	
835 3595	SÕMERI <i>tuletorn</i> SÕMERI <i>lighthouse</i>	58°21.02' 23°44.39'	FI W 6s	23.8	9	Kaheksatahuline valge betoontorn 21.0 White 8-sided concrete tower	0.6+5.4=6 
836	MUNALAIU 1 <i>parema külje poi</i> MUNALAIU 1 <i>starboard-hand buoy</i>	58°13.18' 24°05.56'	FI G 3s		3		0.3+2.7=3



Nr Est Int (C)	Nimi ja asukoht	Koordinaadid	Tule iseloom	Tule kõrgus merepinnast (m)	Tule nähtavuskaugus (M)	Märgi kirjeldus, kõrgus maapinnast (m)	Märkused
No Est Int (C)	Location – Name	Position	Characteristics of light	Elevation of light (m)	Range of light (M)	Structure, height from the ground level (m)	Remarks
1	2	3	4	5	6	7	8
837	KIHNU väina laevatee <i>teljepoi K1</i> KIHNU väin fairway <i>safe water buoy K1</i>	58°17.15' 23°44.54'	LFI W 10s		3		2+8=10
838	KIHNU väina laevatee <i>teljepoi K9</i> KIHNU väin fairway <i>safe water buoy K9</i>	58°11.89' 24°03.50'	LFI W 10s		3		2+8=10
840 3596	KIHNU tule torn KIHNU lighthouse	58°05.82' 23°58.27'	FI(2) WR 12s	30.2	11	Laternaruumi ja rõduga valge kooniline metall torn 28.3 White conical metal tower Balcony, lantern	1.5+1.5+1.5+7.5=12 W262.0°-225.0°(323.0°) R225.0°-262.0°(37.0°) 
841 3597	KIHNU sadama sihi 272,9° alumise tulepaak KIHNU harbour ldg.l. 272.9° front light beacon	58°08.56' 24°00.91'	Iso R 2s	8.3	3	Valge püsttriibuga punane kolmnurk valgel, rõduga metallsambal 3.6 Red triangle with white stripe on white metal column, balcony	1+1=2 R267.9°-277.9°(10.0°) 
842 3597-1	KIHNU sadama sihi ülemine tulepaak, 120 m alumisest KIHNU harbour ldg.l. rear light beacon, 120 m from front	58°08.56' 24°00.79'	Oc R 4s	12.1	3	Valge püsttriibuga punane kolmnurk valgel, rõduga metallsambal 6.5 Red triangle with white stripe on white metal column, balcony	1+3=4 R267.9°-277.9°(10.0°) 
843 3598	KIHNU sadamamuuli tulepaak Kihnu harbour pier light beacon	58°08.53' 24°01.34'	FFI W 3s	4.3	1	Valge metallsilinder betoon- alusel, pimedas valgustatud prožektoritega 2.3 White metal cylinder on concrete base, in the dark illuminated by lighting	1+2=3

Nr Est Int (C)	Nimi ja asukoht	Koordinaadid	Tule iseloom	Tule kõrgus merepinnast (m)	Tule nähtavuskaugus (M)	Märgi kirjeldus, kõrgus maapinnast (m)	Märkused
No Est Int (C)	Location – Name	Position	Characteristics of light	Elevation of light (m)	Range of light (M)	Structure, height from the ground level (m)	Remarks
1	2	3	4	5	6	7	8
845	KIHNU <i>teljepoi</i> KIHNU <i>safe water buoy</i>	58°08.50' 24°02.76'	LFI W 10s		3		2+8=10 AJUTISELT TÜHISTATUD TEMPORARILY DISCONTINUED
846	MUNALAIU 6 <i>vasaku külje poi</i> MUNALAIU 6 <i>port-hand buoy</i>	58°13.38' 24°06.42'	FI R 3s		3		0.3+2.7=3
848	MUNALAIU <i>vasaku külje poi</i> MUNALAIU <i>port-hand buoy</i>	58°13.52' 24°07.18'	FI R 3s		3		0.3+2.7=3
850	KIHNU madala <i>lõunapoi</i> KIHNU madal <i>S buoy</i>	58°01.30' 23°51.61'	Q(6)+LFI W 15s		3		(0.3+0.7)*6+2+7=15
851	MUNALAIU <i>teljepoi</i> MUNALAIU <i>safe water buoy</i>	58°13.02' 24°04.62'	LFI W 10s		3		2+8=10
853 3604	MUNALAIU sihi 330,3° alumine tulepaak MUNALAIU Idg.l. 330.3° front beacon	58°13.75' 24°07.07'	Iso W 3s	3.7	1	Musta püsttribuga valge tahvel valgel metallsambal 1.9 White rectangle with black stripe on white metal column	1.5+1.5=3 W326.3°-334.3°(8.0°)
854 3604-1	MUNALAIU sihi ülemine tulepaak, 90 m alumisest MUNALAIU Idg.l. rear beacon, 90 m from front	58°13.80' 24°07.02'	Iso W 3s	5.6	1	Musta püsttribuga valge tahvel valgel metallsambal 3.6 White rectangle with black stripe on white metal column	1.5+1.5=3 W326.3°-334.3°(8.0°)

Nr Est Int (C)	Nimi ja asukoht	Koordinaadid	Tule iseloom	Tule kõrgus merepinnast (m)	Tule nähtavuskaugus (M)	Märgi kirjeldus, kõrgus maapinnast (m)	Märkused
No Est Int (C)	Location – Name	Position	Characteristics of light	Elevation of light (m)	Range of light (M)	Structure, height from the ground level (m)	Remarks
1	2	3	4	5	6	7	8
855 3603	MANILAIU tuletorn MANILAID lighthouse	58°12.20' 24°06.02'	Iso WRG 4s	9.1	8	Rõdu ja punase laternaruumiga valge betoontorn 8.1 White round concrete tower. Balcony, red lantern	2+2=4 R11.0°-75.0°(64.0°) G75.0°-103.0°(28.0°) W103.0°-125.5°(22.5°) R125.5°-154.0°(28.5°) W154.0°-310.0°(156.0°) G310.0°-338.5°(28.5°) W338.5°-11.0°(32.5°) 
857 3603-3	SAAREOTSA sihi 70,4° alumine tulepaak SAAREOTSA ldg.l. 70.4° front light beacon	58°13.68' 24°08.12'	Q R	8.3	2	Punase püstriibuga valge täisnurkne tahvel punasel metallpostil 6.1 White rectangle with red stripe on red metal post	0.5+0.5=1 R66.4°-74.4°(8.0°) 
858 3603-31	SAAREOTSA sihi ülemine tulepaak, 140 m alumisest SAAREOTSA Idg.l. rear light beacon, 140 m from front	58°13.71' 24°08.26'	Iso R 2s	13.9	2	Punase püstriibuga valge täisnurkne tahvel punasel metallpostil 11.7 White rectangle with red stripe on red metal post	1+1=2 R66.4°-74.4°(8.0°)
860 3602	SORGU tuletorn SORGU lighthouse	58°10.72' 24°11.98'	FI(2) WR 9s	19.2	7	Laternaruumi ja rõduga punane kivitor 16.0 Red round stone tower. Balcony, lantern	1+1+1+6=9 W101.0°-342.0°(241.0°) R342.0°-101.0°(119.0°) 
861	SORGU lõunapoi SORGU S buoy	58°07.29' 24°11.94'	Q(6)+LFI W 15s		3		(0.3+0.7)*6+2+7=15
862	KIHNU sadama laevatee <i>parema külje poi</i> KIHNU harbour fairway <i>starboard-hand buoy</i>	58°08.54' 24°02.09'	FI G 3s		3		0.3+2.7=3 AJUTISELT TÜHISTATUD TEMPORARILY DISCONTINUED
863	KIHNU väina laevatee <i>parema külje poi K25</i> KIHNU väin fairway <i>starboard-hand buoy K25</i>	58°12.10' 24°10.56'	FI G 3s		3		0.3+2.7=3


Nr Est Int (C)	Nimi ja asukoht	Koordinaadid	Tule iseloom	Tule kõrgus merepinnast (m)	Tule nähtavuskaugus (M)	Märgi kirjeldus, kõrgus maapinnast (m)	Märkused
No Est Int (C)	Location – Name	Position	Characteristics of light	Elevation of light (m)	Range of light (M)	Structure, height from the ground level (m)	Remarks
1	2	3	4	5	6	7	8
864	KIHNU väina laevatee <i>vasaku külje poi K38</i> KIHNU väin fairway <i>port-hand buoy K38</i>	58°14.49' 24°20.41'	FI R 3s		3		0.3+2.7=3
865 3605	LIU tulepaak LIU light beacon	58°16.64' 24°15.86'	Oc(2) W 5s	32.6	7	Valge laudis metallsõrestik- torni kolmel küljel 27.8 Metal framework tower. White planking on 3 sides	0.5+1.0+0.5+3.0=5 
867	MUNALAIU sadama 3 <i>parema külje poi</i> MUNALAIU harbour 3 <i>starboard-hand buoy</i>	58°13.64' 24°07.21'	FI G 3s		3		0.3+2.7=3
868	MANILAIU sadama 2 <i>vasaku külje poi</i> MANILAIU harbour 2 <i>port-hand buoy</i>	58°13.45' 24°07.42'					
871 3606	PÄRNU sihi 23,9° alumine tulepaak PÄRNU Idg.l. 23.9° front light beacon	58°22.73' 24°27.94'	Q R	19.5	10	Musta püsttribuga valge täisnurkne tahvel punasel metalltornil 23.3 White rectangle with black stripe on red round metal tower	0.5+0.5=1 R19.9°-27.9°(8.0°) 
872 3606-1	PÄRNU sihi ülemine tulepaak, 820 m alumisest PÄRNU Idg.l. rear light beacon, 820 m from front	58°23.14' 24°28.28'	Fiso R 6s	39.9	11	Musta püsttribuga valge täisnurkne tahvel metall- sõrestiktornil 33.4 White rectangle with black stripe on metal framework tower	3+3=6 R19.9°-27.9°(8.0°) 
875	PÄRNU <i>parema külje poi</i> PÄRNU <i>starboard-hand buoy</i>	58°17.71' 24°24.19'	FI G 3s		3		0.3+2.7=3 01.04 - 01.12


Nr Est Int (C)	Nimi ja asukoht	Koordinaadid	Tule iseloom	Tule kõrgus merepinnast (m)	Tule nähtavuskaugus (M)	Märgi kirjeldus, kõrgus maapinnast (m)	Märkused
No Est Int (C)	Location – Name	Position	Characteristics of light	Elevation of light (m)	Range of light (M)	Structure, height from the ground level (m)	Remarks
1	2	3	4	5	6	7	8
876	PÄRNU <i>parema külje poi</i> PÄRNU <i>starboard-hand buoy</i>	58°21.43' 24°26.89'	FI G 3s		3		0.3+2.7=3
877.1	PÄRNU muuliotsa <i>parema külje poi</i> PÄRNU mole <i>starboard-hand buoy</i>	58°21.86' 24°27.54'	FI G 3s		1		0.3+2.7=3 10.05 - 05.12
877.2	PÄRNU muuliotsa <i>vasaku külje poi</i> PÄRNU mole <i>port-hand buoy</i>	58°21.89' 24°27.47'	FI R 3s		1		0.3+2.7=3 10.05 - 05.12
877.3	SEEDRI <i>parema külje poi</i> SEEDRI <i>starboard-hand buoy</i>	58°22.29' 24°28.19'					10.05 - 05.12
877.4	SEEDRI <i>vasaku külje poi</i> SEEDRI <i>port-hand buoy</i>	58°22.20' 24°27.97'					10.05 - 05.12
881 3608	SEEDRI sihi 39,0° alumine tulepaak SEEDRI Idg.I. 39.0° front light beacon	58°22.74' 24°28.84'	Q W 1s	15.7	3	Oranži püsttriibuga valge täisnurkne tahvel metallsörestiktornil 12.1 White rectangle with orange stripe on metal framework tower	0.5+0.5=1 W36.0°-42.0°(6.0°) 
882 3608-1	SEEDRI sihi ülemine tulepaak, 380 m alumisest SEEDRI Idg.I. rear light beacon, 380 m from front	58°22.90' 24°29.08'	Iso W 3s	25.3	3	Oranži püsttriibuga valge täisnurkne tahvel metallsörestiktornil 21.8 White rectangle with orange stripe on metal framework tower	1.5+1.5=3 W36.0°-42.0°(6.0°)
885 3611-5	PÄRNU läänemuuli tulepaak PÄRNU W mole light beacon	58°22.12' 24°27.70'	FI R 3s	4.5	1	Punase rõhttriibuga valge metallsammas betoonalusel 2.3 White metal column with red band on concrete base	0.3+2.7=3

Nr Est Int (C)	Nimi ja asukoht	Koordinaadid	Tule iseloom	Tule kõrgus merepinnast (m)	Tule nähtavuskaugus (M)	Märgi kirjeldus, kõrgus maapinnast (m)	Märkused
No Est Int (C)	Location – Name	Position	Characteristics of light	Elevation of light (m)	Range of light (M)	Structure, height from the ground level (m)	Remarks
1	2	3	4	5	6	7	8
886 3611	PÄRNU idamuuli tulepaak PÄRNU E mole light beacon	58°21.98' 24°27.85'	FI G 3s	4.8	1	Rohelise rõhttriibuga valge metallsammas betoonalusel 2.3 White metal column with green band on concrete base	0.3+2.7=3
887.1	UJUVKAI <i>vasaku külje poi</i> FLOATING QUAY <i>port-hand buoy</i>	58°22.66' 24°28.51'					10.05 - 05.12
887.2	TURBAKAI <i>vasaku külje poi</i> BULK QUAY <i>port-hand buoy</i>	58°23.03' 24°28.77'					10.05 - 05.12
887.3	VANA-PÄRNU <i>vasaku külje poi</i> VANA-PÄRNU <i>port-hand buoy</i>	58°23.28' 24°29.12'					10.05 - 05.12
887.4	JANNSENI kai <i>vasaku külje poi</i> JANNSEN quay <i>port-hand buoy</i>	58°23.31' 24°29.32'					10.05 - 05.12
891 3612	SILLA sihi 26,2° alumine tulepaak SILLA Idg.l. 26.2° front light beacon	58°23.36' 24°29.20'	F Iso R 2s	16.7	2	Valge püsttriibuga oranž täisnurkne tahvel metall-sõrestiktornil 13.4 Orange rectangle with white stripe on metal framework tower	1+1=2 R22.2°-30.2°(8.0°) 
892 3612.1	SILLA sihi ülemine tulepaak, 230 m alumisest SILLA Idg.l. rear light beacon, 230 m from front	58°23.47' 24°29.30'	F Iso R 6s	28.9	2	Valge püsttriibuga oranž täisnurkne tahvel metall-sõrestiktornil 22.1 Orange rectangle with white stripe on metal framework tower	3+3=6 R22.2°-30.2°(8.0°)
894 3594.5	HÄÄDEMEESTE tulepaak HÄÄDEMEESTE light beacon	58°04.42' 24°29.17'	FI W 5s	34.2	11	Valge laudis metall-sõrestik-torni kolmel küljel 27.8 Metal framework tower. White planking on 3 sides	1.5+3.5=5 

Nr Est Int (C)	Nimi ja asukoht	Koordinaadid	Tule iseloom	Tule kõrgus merepinnast (m)	Tule nähtavuskaugus (M)	Märgi kirjeldus, kõrgus maapinnast (m)	Märkused
No Est Int (C)	Location – Name	Position	Characteristics of light	Elevation of light (m)	Range of light (M)	Structure, height from the ground level (m)	Remarks
1	2	3	4	5	6	7	8




VÄINAMERI





895 3640-5	ORISSAARE sadamakai tulepaak ORISSAARE harbour pier light beacon	58°33.74' 23°05.62'	FI G 1.5s	5.1	2	Roheline metallpost 3.3 Green metal post	0.5+1=1.5 Tuli/Light 20.04 - 10.12
896 3640	ORISSAARE sihi 130,6° alumine päevamärk ORISSAARE ldg.l. 130.6° front daymark	58°33.38' 23°06.59'				Musta püstriibuga valge kolmnurk, tipuga üles, metallsörestikul 4.6 White triangle pointing up, black stripe, on metal framework	
897 3640-1	ORISSAARE sihi ülemine päevamärk, 572 m alumisest ORISSAARE ldg.l. rear daymark, 572 m from front	58°33.18' 23°07.04'				Musta püstriibuga valge kolmnurk, tipuga alla, metallsörestikmasti tipus 8.8 White triangle pointing down, black stripe, on top of metal framework mast	
898 3640-8	KÕINASTU tulepaak KÕINASTU light beacon	58°38.77' 23°01.18'	FI W 2s	19.3	7	Punane laudis ümber valge metalltorni 14.0 White metal tower, red planking	0.5+1.5=2.0
901 3641	RANNAKÜLA tulepaak RANNAKÜLA light beacon	58°37.54' 22°52.46'	FI(2) W 5s	19.7	7	Valge laudis metallsörestik- torni kolmel küljel 16.0 Metal framework tower. White planking on 3 sides	0.5+0.5+0.5+3.5=5 

Nr Est Int (C)	Nimi ja asukoht	Koordinaadid	Tule iseloom	Tule kõrgus merepinnast (m)	Tule nähtavuskaugus (M)	Märgi kirjeldus, kõrgus maapinnast (m)	Märkused
No Est Int (C)	Location – Name	Position	Characteristics of light	Elevation of light (m)	Range of light (M)	Structure, height from the ground level (m)	Remarks
1	2	3	4	5	6	7	8
904 3642-1	TRIIGI jahisadama tulepaak TRIIGI harbour yacht pier light beacon	58°35.48' 22°43.12'	FI R 3s	4.4	3	Punane metallpost 2.5 Red metal post	0.5+2.5=3
905 3642-2	TRIIGI sihi 228,6° alumine tulepaak TRIIGI Idg.l. 228.6° front light beacon	58°35.52' 22°43.17'	Q WG	9.3	6 3	Musta püsttriibuga oranž trapetsikujuline tahvel, lühem külg ülal, valgel metallpostil 5.9 Orange trapezium, short side up with black stripe on white metal post	0.5+0.5=1 W128.6°-218.6°(90.0°) G218.6°-238.6°(20.0°)
906 3642-3	TRIIGI sihi ülemine tulepaak, 220 m alumisest TRIIGI Idg.l. rear light beacon, 220 m from front	58°35.46' 22°43.05'	Iso G 2s	15.1	3	Musta püsttriibuga oranž trapetsikujuline tahvel, lühem külg all, valgel metallpostil 11.9 Orange trapezium, short side down, with black stripe on white metal post	1.0+1.0=2 G223.6°-233.6°(10.0°) 
907	TRIIGI sadama <i>parema külje poi</i> TRIIGI harbour <i>starboard-hand buoy</i>	58°35.81' 22°43.39'	FI G 3s		3		0.3+2.7=3
908	TRIIGI sadama <i>vasaku külje poi</i> TRIIGI harbour <i>port-hand buoy</i>	58°35.87' 22°43.47'	FI R 3s		3		0.3+2.7=3
909.1 3643-2	SOELA sadama põhjamuuli tulepaak SOELA harbour N mole light beacon	58°37.07' 22°35.63'	FI G 4s	5.3	3	Roheline metallsõrestik, LED-tulega tipus 3.1 Green metal framework, LED-light on top	1+3=4 Tuli/Light 01.05 - 31.10
909.2 3643-1	SOELA sadama lõunamuuli tulepaak SOELA harbour S mole light beacon	58°37.06' 22°35.61'	FI R 4s	4.6	3	Punane metallsõrestik, LED-tulega tipus 2.2 Red metal framework, LED-light on top	1+3=4 Tuli/Light 01.05 - 31.10

Nr Est Int (C)	Nimi ja asukoht	Koordinaadid	Tule iseloom	Tule kõrgus merepinnast (m)	Tule nähtavuskaugus (M)	Märgi kirjeldus, kõrgus maapinnast (m)	Märkused
No Est Int (C)	Location – Name	Position	Characteristics of light	Elevation of light (m)	Range of light (M)	Structure, height from the ground level (m)	Remarks
1	2	3	4	5	6	7	8



LÄÄNEMERI BALTIC SEA



911 3717-5	PANGA tulepaak	58°34.17' 22°17.26'	FI W 5s	55.8	7	Valge trapetsikujuline laudis punase metallsörestiktorni neljal küljel	0.5+4.5=5 
	PANGA light beacon					30.0 Red metal framework tower. White trapezoid planking on 4 sides	
913 3717	MERISE tulepaak	58°29.87' 22°08.29'	FI W 1.5s	20.0	6	Valge laudis metallsörestiktorni neljal küljel	0.5+1=1.5 
	MERISE light beacon					11.1 Metal framework tower. White planking on 4 sides	AJUTISELT TÜHISTATUD TEMPORARILY DISCONTINUED
916 3716	VEERE sadamakai tulepaak	58°27.67' 22°03.12'	FI W 3s	7.4	4	Rõduga punane metall-sammas	0.3+2.7=3
	VEERE harbour pier light beacon					5.0 Red metal column, balcony	
918 3717-3	SAAREMAA sadama kai tulepaak	58°32.22' 22°14.24'	Iso R 4s	19.4	3	Metallsörestikmast	2+2=4
	SAAREMAA harbour pier light beacon					20.3 Metal framework mast	
919 3717-4	SAAREMAA sadama kai tulepaak	58°32.14' 22°14.35'	FI(2) G 6s	8.1	3	Roheline metallsilinder	0.5+1.0+0.5+4.0=6
	SAAREMAA harbour pier light beacon					5.2 Green metal cylinder	
920	UNDVA <i>põhjapoi</i> UNDVA <i>N buoy</i>	58°34.80' 21°41.30'	Q W		3		0.3+0.7=1
925 3714	VILSANDI tuletorn	58°22.97' 21°48.76'	FFI(3) WR 15s	42.3	12	Laternaruumi ja rõduga valge kivitorn	1+2+1+2+2+7=15 W212.0°-164.5°(312.5°) R164.5°-212.0°(47.5°)
	VILSANDI lighthouse					38.7 White round stone tower. Balcony, lantern	




Nr Est Int (C)	Nimi ja asukoht	Koordinaadid	Tule iseloom	Tule kõrgus merepinnast (m)	Tule nähtavuskaugus (M)	Märgi kirjeldus, kõrgus maapinnast (m)	Märkused
No Est Int (C)	Location – Name	Position	Characteristics of light	Elevation of light (m)	Range of light (M)	Structure, height from the ground level (m)	Remarks
1	2	3	4	5	6	7	8
926.1	ATLA sadama lõunamuuli tulepaak ATLA harbour S mole light beacon	58°18.11' 21°53.56'	FI G 5s	3.9	3	Roheline metallsilinder 2.5 Green metal cylinder	1+4=5 Tuli/Light 15.04 - 01.10
926.2	ATLA sadama põhjamuuli tulepaak ATLA harbour N mole light beacon	58°18.12' 21°53.54'	FI R 5s	3.9	3	Punane metallsilinder 2.1 Red metal cylinder	1+4=5 Tuli/Light 15.04 - 01.10
927	MUSTPANGA <i>läänepoi</i> MUSTPANK W buoy	58°23.10' 21°29.98'	Q(9) W 15s		3		(0.3+0.7)*8+0.3+6.7=15
929	UUSKUIVA <i>läänepoi</i> UUSKUIV W buoy	58°18.35' 21°31.47'	Q(9) W 15s		3		(0.3+0.7)*8+0.3+6.7=15
930 3712	KARALA tulepaak KARALA light beacon	58°16.28' 21°53.81'	FI W 5s	43.5	8	Ülalt punane, alt valge laudis musta metallisõrestiktorni kolmel küljel 28.0 Planking on 3 sides of black metal framework tower. Red upper, white lower part	1+4=5 
931 3710	LÕU tuletorn, sihi 103,1° alumine LÕU lighthouse, Idg.l. 103.1° front	58°06.28' 22°10.78'	Q(4) WRG 15s	11.9	7 3 3	Laternaruumi ja rõduga valge betoontorn 9.6 White round concrete tower. Balcony, lantern	(0.5+0.5)*3+0.5+11.5=15 W101.0°-105.0°(4.0°) R105.0°-192.3°(87.3°) G13.9°-101.0°(87.1°) 
932 3710-1	ANSEKÜLA tuletorn, sihi ülemine, 3,1 km alumisest ANSEKÜLA lighthouse, Idg.l. rear, 3.1 km from front	58°05.90' 22°13.89'	FI W 1.5s	44.3	9	Neljatahuline betoontorn. Ülalt must, alt valge 31.0 Square concrete tower. Black upper, white lower part	0.5+1=1.5 
934 3704-2	LOODE tuletorn LOODE lighthouse	57°58.36' 21°59.02'	FI(2) W 10s	19.2	6	Neljatahuline betoontorn. Ülalt punane, alt valge 15.0 Square concrete tower. Red upper, white lower part	0.5+1+0.5+8=10 


Nr Est Int (C)	Nimi ja asukoht	Koordinaadid	Tule iseloom	Tule kõrgus merepinnast (m)	Tule nähtavus-kaugus (M)	Märgi kirjeldus, kõrgus maapinnast (m)	Märkused
No Est Int (C)	Location – Name	Position	Characteristics of light	Elevation of light (m)	Range of light (M)	Structure, height from the ground level (m)	Remarks
1	2	3	4	5	6	7	8








LIIVI LAHT GULF OF RIGA






935 3704	SÕRVE tuletorn SÕRVE lighthouse	57°54.59' 22°03.32'	FFI W 15s	52.5	15	Laternaruumi ja rõduga kooniline betoontorn. Ültalt must, alt valge 53.0 Conical concrete tower. Black upper, white lower part. Balcony, lantern	FI W 0.5+14.5=15 
936	LÕMALA sadama muuli päevamärk LÕMALA harbour mole daymark	58°10.37' 22°07.18'				Punane metallsilinder 2.1 Red metal cylinder	
937 3704-3	MÕNTU sadamakai tulepaak MÕNTU harbour pier light beacon	57°56.94' 22°07.63'	F R	8.9	4	Punane metallsilinder 6.0 Red metal cylinder	
938	MÕNTU väikelaevade sadama kaituli MÕNTU small-craft harbour pier light	57°56.97' 22°07.46'	F R	6.0	4	Sõrestikmast läbimõõduga 400 mm 5.0 Framework mast, diameter 400 mm	Tuli/Light 01.05-30.09
941 3704-5	MÕNTU sihi 298,5° alumine tulepaak MÕNTU Idg.l. 298.5° front beacon	57°57.06' 22°07.49'	Q W	16.1	6	Musta püsttriibuga valge täisnurkne tahvel metall-sõrestiktornil 11.0 White rectangle with black stripe on metal framework tower	0.5+0.5=1 W294.5°-302.5°(8.0°)
942 3704-51	MÕNTU sihi ülemine tulepaak, 209 m alumisest MÕNTU Idg.l. rear beacon, 209 m from front	57°57.12' 22°07.30'	Iso W 4s	25.5	6	Musta püsttriibuga valge täisnurkne tahvel metall-sõrestiktornil 15.1 White rectangle with black stripe on metal framework tower	2+2=4 W294.5°-302.5°(8.0°) 



Nr Est Int (C)	Nimi ja asukoht	Koordinaadid	Tule iseloom	Tule kõrgus merepinnast (m)	Tule nähtavuskaugus (M)	Märgi kirjeldus, kõrgus maapinnast (m)	Märkused
No Est Int (C)	Location – Name	Position	Characteristics of light	Elevation of light (m)	Range of light (M)	Structure, height from the ground level (m)	Remarks
1	2	3	4	5	6	7	8
943 3705-3	KAAVI tuletorn KAAVI lighthouse	57°58.93' 22°11.72'	FI W 2.5s	22.7	6	Punane neljatahuline betoon- torn. Keskel lai valge rõhttriip 16.0 Red square concrete tower. White band	1+1.5=2.5
944	VEISERAHU <i>Idunapoi</i> VEISERAHU <i>S buoy</i>	57°59.07' 22°26.03'	Q(6)+LFI W 15s		3		(0.3+0.7)*6+2+7=15
945	LEELTSERAHU <i>idapoi</i> LEELTSERAHU <i>E buoy</i>	58°03.44' 22°20.46'	Q(3) W 10s		3		(0.3+0.7)*2+0.3+7.7=10
946	KAAVI madala <i>idapoi</i> KAAVI madal <i>E buoy</i>	57°57.01' 22°13.11'	Q(3) W 10s		3		(0.3+0.7)*2+0.3+7.7=10
946.1	KAAVI <i>idapoi</i> KAAVI <i>E buoy</i>	58°00.08' 22°16.90'	Q(3) W 10s		3		(0.3+0.7)*2+0.3+7.7=10
947 3707	VAHASE tulepaak VAHASE light beacon	58°08.05' 22°27.95'	FI (4) W 12s	20.2	8	Ülalt punased, alt kollased täisnurksed tahvlid kollase torni neljal küljel 15.0 Rectangles on 4 side of yellow tower. Red upper, yellow lower part	(1+1)*3+1+5=12 
949 3618	KIRJURAHU tulepaak KIRJURAHU light beacon	58°05.96' 22°33.40'	Q(5) W 12	13.2	9	Metall-lehtedega kaetud sõrestikpüramiid, rõdu 11.1 Framework pyramid with metal ribs, balcony	(0.5+0.5)*4+0.5+7.5=12 
950	KIRJURAHU <i>idapoi</i> KIRJURAHU <i>E buoy</i>	58°05.23' 22°34.74'	Q(3) W 10s		3		(0.3+0.7)*2+0.3+7.7=10
953 3620-5	NASVA sadamakai päevamärk NASVA harbour pier daymark	58°12.80' 22°23.76'				Röduga punane metallsammas 5.0 Red metal column, balcony	
956	VIRVEKUIVA <i>idapoi</i> VIRVEKUIVA <i>E buoy</i>	58°06.95' 22°39.56'	Q(3) W 10s		3		(0.3+0.7)*2+0.3+7.7=10

Nr Est Int (C)	Nimi ja asukoht	Koordinaadid	Tule iseloom	Tule kõrgus merepinnast (m)	Tule nähtavuskaugus (M)	Märgi kirjeldus, kõrgus maapinnast (m)	Märkused
No Est Int (C)	Location – Name	Position	Characteristics of light	Elevation of light (m)	Range of light (M)	Structure, height from the ground level (m)	Remarks
1	2	3	4	5	6	7	8
959	ROOMASSAARE <i>teljepoi</i> ROOMASSAARE <i>safe water buoy</i>	58°11.97' 22°30.78'	LFI W 10s		3		2+8=10
960	ROOMASSAARE kanali <i>vasaku külje poi</i> ROOMASSAARE channel <i>port-hand buoy</i>	58°12.18' 22°30.65'	FI R 3s		3		0.3+2.7=3
960.1	ROOMASSAARE kanali <i>parema külje poi</i> ROOMASSAARE channel <i>starboard-hand buoy</i>	58°12.79' 22°30.58'					
960.3	ROOMASSAARE kanali <i>parema külje poi</i> ROOMASSAARE channel <i>starboard-hand buoy</i>	58°12.88' 22°30.52'					
961 3622	ROOMASSAARE sihi 321,5° alumine tulepaak ROOMASSAARE ldg.l. 321.5° front light beacon	58°12.82' 22°30.35'	Oc WRG 4s	14.2	6	Valge püstriibuga must täisnurkne tahvel punasel metallsõrestiktornil 12.0 Black rectangle with white stripe on red metal frame- work tower	1+3=4 G23.5°-29.5°(6.0°) W29.5°-32.5°(3.0°) R32.5°-38.5°(6.0°) W276.5°-318.5°(42.0°) W318.5°-324.5°(6.0°) W324.5°-6.5°(42.0°) 
962 3622-1	ROOMASSAARE sihi ülemine tulepaak, 721 m alumisest ROOMASSAARE ldg.l. rear light beacon, 721 m from front	58°13.12' 22°29.89'	Oc W 4s	32.9	6	Valge püstriibuga must täisnurkne tahvel metall- sõrestiktorni tipus 29.9 Black rectangle with white stripe on metal framework tower	1+3=4 W318.5°-324.5°(6.0°) 
963 3622-5	ROOMASSAARE sadama sihi 351,4° alumine tulepaak ROOMASSAARE harbour ldg.l. 351.4° front light beacon	58°13.17' 22°30.43'	Q Bu	8.2	2	Valge püstriibuga must täisnurkne tahvel punasel metallpostil 7.0 Black rectangle with white stripe on red metal post	0.5+0.5=1 B344.4°-356.4°(12.0°) 

Nr Est Int (C)	Nimi ja asukoht	Koordinaadid	Tule iseloom	Tule kõrgus merepinnast (m)	Tule nähtavuskaugus (M)	Märgi kirjeldus, kõrgus maapinnast (m)	Märkused
No Est Int (C)	Location – Name	Position	Characteristics of light	Elevation of light (m)	Range of light (M)	Structure, height from the ground level (m)	Remarks
1	2	3	4	5	6	7	8
964 3622-51	ROOMASSAARE sadama sihi ülemine tulepaak, 107 m alumisest ROOMASSAARE harbour ldg.l. rear light beacon, 107 m from front	58°13.23' 22°30.41'	Iso Bu 4s	11.8	2	Valge püsttriibuga must täisnurkne tahvel punasel metallpostil 9.7 Black rectangle with white stripe on red metal post	2+2=4 B344.4°-356.4°(12.0°) 
965 3622-6	ROOMASSAARE sadamakai tulepaak ROOMASSAARE harbour pier light beacon	58°12.80' 22°30.50'	FI Y 3s	7.2	4	Rõduga punane metallsamm 5.0 Red metal column, balcony	0.5+2.5=3
966 3622-55	ROOMASSAARE jahisadama läänemuuli tulepaak ROOMASSAARE yacht harbour W mole light beacon	58°12.97' 22°30.42'	Iso R 4s	4.2	1	Punane metallpost 2.2 Red metal post	2+2=4
967 3622-56	ROOMASSAARE jahisadama idamuuli tulepaak ROOMASSAARE yacht harbour E mole light beacon	58°12.96' 22°30.48'	Iso G 2s	4.2	1	Roheline metallpost 2.2 Green metal post	1+1=2
968	ABRUKA madala läänepoi ABRUKA madal W buoy	58°10.83' 22°28.71'	Q(9) W 15s		3		(0.3+0.7)*8+0.3+6.7=15
969	ABRUKA teljepoi ABRUKA safe water buoy	58°09.34' 22°35.58'	LFI W 10s		3		2+8=10
969.1	ABRUKA sadama teljepoi ABRUKA harbour safe water buoy	58°09.85' 22°32.22'	LFI W 10s		3		2+8=10

Nr Est Int (C)	Nimi ja asukoht	Koordinaadid	Tule iseloom	Tule kõrgus merepinnast (m)	Tule nähtavuskaugus (M)	Märgi kirjeldus, kõrgus maapinnast (m)	Märkused
No Est Int (C)	Location – Name	Position	Characteristics of light	Elevation of light (m)	Range of light (M)	Structure, height from the ground level (m)	Remarks
1	2	3	4	5	6	7	8
970 3626	SANDLA-ALLIRAHU tulepaak	58°09.73' 22°47.20'	FI(2) W 12s	14.4	7	Oranž laudis metall-sõrestiku neljal küljel	1+1.5+1+8.5=12 
	SANDLA-ALLIRAHU light beacon					10.5 Metal framework tower. Orange planking on 4 sides	
971 3616	ABRUKA sihi 259,3° alumine tulepaak	58°09.01' 22°32.13'	Q W	22.6	8	Ülalt punane, alt valge täisnurkne tahvel metallpostil	0.5+0.5=1 W257.3°-261.3°(4.0°) 
	ABRUKA ldg.l. 259.3° front light beacon					18.1 Rectangle on metal post. Red upper, white lower part	
972 3616-1	ABRUKA tuletorn, sihi ülemine, 671 m alumisest	58°08.94' 22°31.46'	Iso W 4s	37.3	9	Mustade rõhttriipudega valge betoontorn	2+2=4 W135.0°-045.0°(270.0°) Intens W257.3°-261.3°(4.0°) 
	ABRUKA lighthouse ldg.l. rear, 671 m from front					34.5 White round concrete tower, black bands	
973 3617	ABRUKA sadama sihi 251,3° alumine tulepaak	58°09.75' 22°31.65'	FI(2) W 4s	2.7	3	Punase püsttriibuga valge täisnurkne tahvel valgel metallpostil	0.5+1.0+0.5+2.0=4 W249.3°-253.3°(4.0°) 
	ABRUKA harbour ldg.l. 251.3° front light beacon					2.6 White rectangle with red stripe on white metal post	
974 3617-1	ABRUKA sadama sihi ülemine tulepaak, 173 m alumisest	58°09.74' 22°31.56'	FI W 4s	7.8	3	Punase püsttriibuga valge täisnurkne tahvel valgel metallpostil	1+3=4 W249.3°-253.3°(4.0°) 
	ABRUKA harbour ldg.l. rear light beacon, 173 m from front					5.4 White rectangle with red stripe on white metal post	
974.1 3616-8	ABRUKA sadama lõunamuuli tulepaak	58°09.74' 22°31.73'	FI R 3s	3.6	2	Punane metallpost	1+2=3 
	ABRUKA harbour S mole light beacon					1.0 Red metal post	
974.2 3616-7	ABRUKA sadama lainemurdja tulepaak	58°09.78' 22°31.71'	FI G 3s	3.7	2	Roheline metallsilinder	1+2=3 
	ABRUKA harbour breakwater light beacon					1.1 Green metal cylinder	

Nr Est Int (C)	Nimi ja asukoht	Koordinaadid	Tule iseloom	Tule kõrgus merepinnast (m)	Tule nähtavuskaugus (M)	Märgi kirjeldus, kõrgus maapinnast (m)	Märkused
No Est Int (C)	Location – Name	Position	Characteristics of light	Elevation of light (m)	Range of light (M)	Structure, height from the ground level (m)	Remarks
1	2	3	4	5	6	7	8
975 3614	KURESSAARE sadama põhjamuuli tulepaak KURESSAARE harbour N mole light beacon	58°14.65' 22°28.23'	FI R 3s	5.1	3	Punane metallsilinder 2.8 Red metal cylinder	1+2=3
976 3614-2	KURESSAARE sadama lõunamuuli tulepaak KURESSAARE harbour S mole light beacon	58°14.62' 22°28.25'	FI G 3s	5.0	3	Roheline metallsilinder 2.5 Green metal cylinder	1+2=3
977 3627	SÄÄRETÜKI tuletorn SÄÄRETÜKI lighthouse	58°15.64' 22°49.26'	FI(3) W 15s	19.7	6	Valge neljatahuline betoontorn 15.5 White square concrete tower	(0.5+1.5)*2+0.5+10.5=15 
978 3612-3	KURESSAARE sihi 1,3° alumine tulepaak KURESSAARE Idg.l. 1.3° front light beacon	58°14.65' 22°28.23'	Q R	9.6	6	Punase püstriibuga valge täisnurkne tahvel punasel metallsilindril 6.7 White rectangle with red stripe on red metal cylinder	0.5+0.5=1 R359.3°-3.3°(4.0°) 
979 3612-31	KURESSAARE sihi ülemine tulepaak, 240 m alumisest KURESSAARE Idg.l. rear light beacon, 240 m from front	58°14.80' 22°28.24'	Oc R 1.5s	22.5	6	Punase püstriibuga valge täisnurkne tahvel hoone katusel 3.0 White rectangle with red stripe on building	0.5+1.0=1.5 R359.3°-3.3°(4.0°) 
980 3628	KÕIGUSTE-ALLIRAHU tulepaak KÕIGUSTE-ALLIRAHU light beacon	58°17.98' 22°58.16'	FI W 7s	18.2	7	Must-valge rõhtriibuline laudis metallsõrestiktorni neljal küljel 16.0 Metal framework tower. Planking with black-white bands on 4 sides	1+6=7 
981	KÕIGUSTE sadama tulepaak KÕIGUSTE harbour light beacon	58°22.17' 22°58.33'	FI W 4s	14.1	3	Valge täisnurkne tahvel metallsõrestiktornil 9.9 White rectangle on metal framework tower	1+3=4 Tuli/Light 15.04 - 31.10 

Nr Est Int (C)	Nimi ja asukoht	Koordinaadid	Tule iseloom	Tule kõrgus merepinnast (m)	Tule nähtavuskaugus (M)	Märgi kirjeldus, kõrgus maapinnast (m)	Märkused
No Est Int (C)	Location – Name	Position	Characteristics of light	Elevation of light (m)	Range of light (M)	Structure, height from the ground level (m)	Remarks
1	2	3	4	5	6	7	8
981.1	KUNGLA sadama muuli päevamärk KUNGLA harbour mole daymark	58°21.79' 22°57.31'				Punane metallsilinder 2.6 Red metal cylinder	
984	KÕIGUSTE-ALLIRAHU lõunapoi KÕIGUSTE-ALLIRAHU S buoy	58°15.48' 22°59.26'	Q(6)+LFI W 15s		3		(0.3+0.7)*6+2.0+7.0=15
985	KÕIGUSTE lõunapoi KÕIGUSTE S buoy	58°18.13' 23°04.86'	Q(6)+LFI W 15s		3		(0.3+0.7)*6+2.0+7.0=15
986	L Aidunina lõunapoi Laidunina S buoy	58°20.63' 23°09.79'	Q(6)+LFI W 15s		3		(0.3+0.7)*6+2.0+7.0=15
987 3630	KÜBASSAARE tuletorn KÜBASSAARE lighthouse	58°25.70' 23°17.99'	LFI W 9s	20.4	11	Laternaruumi ja rõduga betoontorn. Üvalt must, alt valge 17.9 Round concrete tower. Black upper, white lower part. Balcony, lantern	2.5+6.5=9 W228.0°-48.0°(180.0°) 
988	KÜBASSAARE lõunapoi KÜBASSAARE S buoy	58°22.75' 23°18.02'	Q(6)+LFI W 15s		3		(0.3+0.7)*6+2.0+7.0=15
990 3482	RUHNU tuletorn RUHNU lighthouse	57°48.08' 23°15.61'	FI W 4s	64.7	11	Laternaruumi ja rõduga tumepruun, tugipiilaritega metalltorn 38.3 Dark brown metal tower with supporting pillars. Balcony, lantern	1+3=4 Torni alaosa varjab mets Lower section obscured 
991 3482-5	RUHNU sadama läänemuuli tulepaak RUHNU harbour W mole light beacon	57°46.80' 23°16.30'	FI R 3s	4.6	3	Punane metallsilinder 2.0 Red metal cylinder	0.5+2.5=3

Nr Est Int (C)	Nimi ja asukoht	Koordinaadid	Tule iseloom	Tule kõrgus merepinnast (m)	Tule nähtavuskaugus (M)	Märgi kirjeldus, kõrgus maapinnast (m)	Märkused
No Est Int (C)	Location – Name	Position	Characteristics of light	Elevation of light (m)	Range of light (M)	Structure, height from the ground level (m)	Remarks
1	2	3	4	5	6	7	8
992 3482-51	RUHNU sadama idamuuli tulepaak RUHNU harbour E mole light beacon	57°46.81' 23°16.34'	FI G 3s	4.2	3	Roheline metallsilinder 2.0 Green metal cylinder	0.5+2.5=3
994 3482-4	RUHNU sadama sihi 286,6° alumine tulepaak RUHNU harbour ldg.l. 286.6° front light beacon	57°46.81' 23°16.22'	Q W	8.2	3	Valge püsttriibuga must täisnurkne tahvel punasel metallpostil 4.4 Black rectangle with white stripe on red metal post	0.5+0.5=1 W271.8°-301.8°(30.0°)
995 3482-401	RUHNU sadama sihi ülemine tulepaak, 642 m alumisest RUHNU harbour ldg.l. rear light beacon, 642 m from front	57°46.92' 23°15.60'	Iso W 2s	22.0	3	Valge püsttriibuga must täisnurkne tahvel punasel metallpostil 20.3 Black rectangle with white stripe on red metal post	1+1=2 W271.8°-301.8°(30.0°)
996	RUHNU sadama <i>teljepoi</i> RUHNU harbour <i>safe water buoy</i>	57°46.71' 23°16.86'	LFI W 10s		3		2+8=10
997	IRBE <i>teljepoi nr 1</i> IRBE <i>safe water buoy No 1</i>	57°51.03' 21°39.16'	Mo(A) W 10s		3		1+1+3+5=10

REGISTER

001	Narva-Jõesuu tuletorn
015	Narva-Jõesuu jõesihi alumine tulepaak
016	Narva-Jõesuu jõesihi ülemine tulepaak
019.1	Sillamäe sadama parema külje poi
019.2	Sillamäe sadama vasaku külje poi
019.3	Sillamäe sadama parema külje poi
019.4	Sillamäe sadama vasaku külje poi
020	Sillamäe sadama tankerikai tulepaak
020.1	Sillamäe sadama läänemuuli tulepaak
021	Sillamäe sadama idamuuli tulepaak
022	Sillamäe sadama läänepoi
024	Sillamäe sadama teljepoi
025	Valaste tulepaak
026	Toila sadama läänemuuli tulepaak
030	Moldova tulepaak
032	Barabanovi madala põhjapoi
033	Diomidi madala lõunapoi
040	Letipea tuletorn
041	Uhtju madala põhjapoi
042	Uhtju tulepaak
043	Uhtju madala lõunapoi
044	Lõuna-Uhtju lõunapoi
045	Vaindloo tuletorn
048	Kunda parema külje poi
049	Kunda vasaku külje poi
050	Kunda parema külje poi
051	Kunda vasaku külje poi
052	Kunda parema külje poi
053	Kunda vasaku külje poi
054	Kunda vasaku külje poi
055	Kunda vasaku külje poi
057	Kunda teljepoi
059	Kunda sadamakai tulepaak
060	Kunda sadama paadikakai tulepaak
061	Kunda sihi alumine tulepaak
062	Kunda sihi ülemine tulepaak
066	Kunda sadama vasaku külje poi
067	Kunda sadama vasaku külje poi
068	Kunda sadama vasaku külje poi
075	Vainupea tulepaak
076	Eisma sadama idamuuli tulepaak
077	Eisma sadama põhjamuuli tulepaak
080	Vergi tuletorn
085	Vergi sihi alumine päevamärk
086	Vergi sihi ülemine päevamärk
088	Võsu sadama idamuuli tulepaak
089	Võsu sadama läänemuuli tulepaak
090	Idapaasi põhjapoi
100	Mohni tuletorn
105	Soolamadala põhjapoi
110	Juminda tuletorn
115	Hara päevamärk
116	Hara sadama tulepaak
120	Loksa sadama loodekai tulepaak
121	Loksa sadama lõunakai tulepaak
123	Salmistu sadama põhjamuuli tulepaak
124	Kaberneeme sadama idamuuli tulepaak
126	Kelnase sihi alumine tulepaak
126.1	Kelnase sihi ülemine tulepaak
126.2	Kelnase sadama idamuuli tulepaak
126.3	Kelnase sadama põhjamuuli tulepaak
127	Leppneeme sihi alumine tulepaak
127.1	Leppneeme sihi ülemine tulepaak
128	Leppneeme sadamakakai tulepaak

INDEX

Narva-Jõesuu lighthouse
Narva-Jõesuu river Idg.I. front light beacon
Narva-Jõesuu river Idg.I. rear light beacon
Sillamäe harbour starboard-hand buoy
Sillamäe harbour port-hand buoy
Sillamäe harbour starboard-hand buoy
Sillamäe harbour port-hand buoy
Sillamäe harbour oilpier light beacon
Sillamäe harbour W mole light beacon
Sillamäe harbour E mole light beacon
Sillamäe harbour W buoy
Sillamäe harbour safe water buoy
Valaste light beacon
Toila harbour W mole light beacon
Moldova light beacon
Barabanovi madal N buoy
Diomidi madal S buoy
Letipea lighthouse
Uhtju madal N buoy
Uhtju light beacon
Uhtju madal S buoy
Lõuna-Uhtju S buoy
Vaindloo lighthouse
Kunda starboard-hand buoy
Kunda port-hand buoy
Kunda starboard-hand buoy
Kunda port-hand buoy
Kunda starboard-hand buoy
Kunda port-hand buoy
Kunda port-hand buoy
Kunda port-hand buoy
Kunda port-hand buoy
Kunda safe water buoy
Kunda harbour pier light beacon
Kunda harbour boat quay light beacon
Kunda Idg.I. front light beacon
Kunda Idg.I. rear light beacon
Kunda harbour port-hand buoy
Kunda harbour port-hand buoy
Kunda harbour port-hand buoy
Vainupea light beacon
Eisma harbour E mole light beacon
Eisma harbour N mole light beacon
Vergi lighthouse
Vergi Idg.I. front beacon
Vergi Idg.I. rear beacon
Võsu harbour E mole light beacon
Võsu harbour W mole light beacon
Idapaasi N buoy
Mohni lighthouse
Soolamadala N buoy
Juminda lighthouse
Hara daymark
Hara harbour light beacon
Loksa harbour NW pier light beacon
Loksa harbour S pier light beacon
Salmistu harbour N mole light beacon
Kaberneeme harbour E mole light beacon
Kelnase Idg.I. front light beacon
Kelnase Idg.I. rear light beacon
Kelnase harbour E mole light beacon
Kelnase harbour N mole light beacon
Leppneeme Idg.I. front light beacon
Leppneeme Idg.I. rear light beacon
Leppneeme harbour pier light beacon

128.1	Leppneeme sadama põhjumuuli tulepaak	Leppneeme harbour N mole light beacon
129	Leppneeme sadama vasaku külje poi	Leppneeme harbour port-hand buoy
131	Kelvingi sadama põhjumuuli tulepaak	Kelvingi harbour N mole light beacon
132	Kelvingi sadama lõunamuuli tulepaak	Kelvingi harbour S mole light beacon
140	Koljunuki sadama idamuuli tulepaak	Koljunuki harbour E mole light beacon
145	Kallavere sihi alumine tulepaak	Kallavere Idg.I. front light beacon
146	Kallavere sihi ülemine tulepaak	Kallavere Idg.I. rear light beacon
148	Rammu läänepoi	Rammu W buoy
151	Ihasalu põhjapoi	Ihasalu N buoy
155	Keri tuletorn	Keri lighthouse
157	Kuradimuna läänepoi	Kuradimuna W buoy
159	Nygrundi põhjapoi	Nygrund N buoy
160	Prangli loode tuletorn	Prangli NW lighthouse
162	Aksi põhjapoi	Aksi N buoy
163	Liivasääre lõunapoi	Liivasäär S buoy
165	Prangli kagu tulepaak	Prangli SE light beacon
166	Muuga Sõeterminali muuli tulepaak	Muuga Coal Terminal mole light beacon
167	Muuga Sõeterminali lõunapoi	Muuga Coal Terminal S buoy
168	Muuga Sõeterminali põhjapoi	Muuga Coal Terminal N buoy
169	Muuga sõeterminali kanali tulepaak	Muuga Coal Terminal channel light beacon
170	Prangli lõunapoi	Prangli S buoy
172	Muuga sadama idapoi	Muuga harbour E buoy
173	Muuga Sõeterminali vasaku külje poi	Muuga Coal Terminal port-hand buoy
174	Muuga Sõeterminali parema külje poi	Muuga Coal Terminal starboard-hand buoy
175	Aksi tulepaak	Aksi light beacon
176	Aksi idapoi	Aksi E buoy
177	Muuga Sõeterminali vasaku külje poi	Muuga Coal Terminal port-hand buoy
178	Muuga Sõeterminali parema külje poi	Muuga Coal Terminal starboard-hand buoy
179	Muuga Sõeterminali vasaku külje poi	Muuga Coal Terminal port-hand buoy
180	Muuga Sõeterminali parema külje poi	Muuga Coal Terminal starboard-hand buoy
181	Muuga sihi alumine tulepaak	Muuga Idg.I. front light beacon
182	Muuga sihi ülemine tulepaak	Muuga Idg.I. rear light beacon
183	Tahkumäe põhjapoi	Tahkumäe N buoy
185	Karbimadala idapoi	Karbimadal E buoy
186	Karbimadala läänepoi	Karbimadal W buoy
187	Muuga sadama läänepoi	Muuga harbour W buoy
189	Muuga sadama põhjapoi	Muuga harbour N buoy
191	Karbimadala tuletorn	Karbimadal lighthouse
195	Muuga sadama kai nr 17 tulepaak	Muuga harbour quay No 17 light beacon
196	Muuga sadama viljakai tulepaak	Muuga harbour grain quay light beacon
197	Muuga sadama läänekai tulepaak	Muuga harbour W quay light beacon
198	Muuga sadama kai nr 16 tulepaak	Muuga harbour quay No 16 light beacon
200	Tallinnamadala tuletorn	Tallinnamadala lighthouse
205	Uusmadala põhjapoi	Uusmadal N buoy
206	Uusmadala idapoi	Uusmadal E buoy
210	Keskmadala idapoi	Keskmadal E buoy
211	Tallinna teljepoi nr 1	Tallinn safe water buoy No 1
212	Tallinna teljepoi nr 2	Tallinn safe water buoy No 2
213	Tallinna teljepoi nr 3	Tallinn safe water buoy No 3
215.1	Rohuneeme merekanali sihi alumine tulepaak	Rohuneeme channel Idg.I. front light beacon
215.2	Rohuneeme merekanali sihi ülemine tulepaak	Rohuneeme channel Idg.I. rear light beacon
216	Rohuneeme sadama merekanali teljepoi	Rohuneeme harbour channel safe water buoy
220	Aegna tulepaak	Aegna light beacon
222	Aegna sadamakai tulepaak	Aegna harbour pier light beacon
223	Kräsuli väina põhjapoi	Kräsuli väin N buoy
225	Aegna läänepoi	Aegna W buoy
227	Rohuneeme sadamakai tulepaak	Rohuneeme pier light beacon
228	Rohuneeme sihi alumine tulepaak	Rohuneeme Idg.I. front light beacon
229	Rohuneeme sihi ülemine tulepaak	Rohuneeme Idg.I. rear light beacon
231	Viimsi sihi alumine tulepaak	Viimsi Idg.I. front light beacon
232	Viimsi sihi ülemine tuletorn	Viimsi Idg.I. rear lighthouse
233	Miiduranna sihi alumine tulepaak	Miiduranna Idg.I. front light beacon
234	Miiduranna sihi ülemine tulepaak	Miiduranna Idg.I. rear light beacon
235	Miiduranna sadamamuuli tulepaak	Miiduranna harbour pier light beacon
236	Miiduranna sadama vasaku külje poi	Miiduranna harbour port-hand buoy
237	Miiduranna sadama põhjasseini muuli tulepaak	Miiduranna harbour N basin mole light beacon
238	Reidikai tulepaak	Dolphin light beacon
240	Miiduranna sadama vasaku külje poi	Miiduranna harbour port-hand buoy

241	Pirita sihi alumine tulepaak	Pirita Idg.I. front light beacon
242	Pirita sihi ülemine tulepaak	Pirita Idg.I. rear light beacon
243	Pirita põhjamuuli tulepaak	Pirita N mole light beacon
244	Pirita lõunamuuli tulepaak	Pirita S mole light beacon
251	Tallinna sihi alumine tuletorn	Tallinn Idg.I. front lighthouse
252	Tallinna sihi ülemine tuletorn	Tallinn Idg.I. rear lighthouse
253	Russalka madala põhjapoi	Russalka madal N buoy
254	Russalka madala põhjapoi	Russalka madal N buoy
255	Vanasadama põhjamuuli tulepaak	Vanasadam harbour N mole light beacon
256	Vanasadama kruisikale tulepaak	Vanasadam harbour cruise ship quay light beacon
257	Russalka madala läänepoi	Russalka madal W buoy
259	Vanasadama kruisikale 2 tulepaak	Vanasadam harbour cruise ship quay 2 light beacon
261	Kalasadama sihi alumine päevamärk	Kalasadam harbour Idg.I. front daymark
262	Kalasadama sihi ülemine päevamärk	Kalasadam harbour Idg.I. rear daymark
270	Lennusadama idamuuli tulepaak	Lennusadam harbour E mole light beacon
271	Lennusadama läänemuuli tulepaak	Lennusadam harbour W mole light beacon
275	Miinisadama läänevärava tulepaak	Miinisadam harbour W gate light beacon
276	Miinisadama läänevärava tulepaak	Miinisadam harbour W gate light beacon
280	Hundipea sadamakale tulepaak	Hundipea harbour pier light beacon
281	Paljassaare sihi alumine tulepaak	Paljassaare Idg.I. front light beacon
282	Paljassaare sihi ülemine tulepaak	Paljassaare Idg.I. rear light beacon
283	Paljassaare sadama lõunapoi	Paljassaare harbour S buoy
284	Paljassaare madala lõunapoi	Paljassaare madal S buoy
285	Paljassaare idapoi	Paljassaare E buoy
287	Katariina kai päevamärk	Katariina quay daymark
288	Katariina kai idapoi	Katariina quay E buoy
290	Paljassaare põhjapoi	Paljassaare N buoy
295	Vahemadala põhjapoi	Vahemadal N buoy
296	Naissaare kari lõunapoi	Naissaare kari S buoy
300	Vahemadala tuletorn	Vahemadal lighthouse
310	Hülkari tulepaak	Hülkari light beacon
314	Naissaare sadamamuuli tulepaak	Naissaar harbour pier light beacon
315	Naissaare sadama tulepaak	Naissaar harbour light beacon
320	Naissaare tuletorn	Naissaar lighthouse
325	Koplinina põhjapoi	Koplinina N buoy
330	Koplinina läänepoi	Koplinina W buoy
335	Vene-Balti sadama põhjakale tulepaak	Vene-Balti harbour N quay light beacon
336	Vene-Balti sadama lõunabasseini tulepaak	Vene-Balti harbour S basin pier light beacon
337	Piirivalvesadama lainemurdja NW otsa tulepaak	Piirivalvesadam harbour breakwater NW end light beacon
338	Piirivalvesadama lainemurdja SE otsa tulepaak	Piirivalvesadam harbour breakwater SE end light beacon
339	Piirivalvesadama lõunamuuli NW otsa tulepaak	Piirivalvesadam harbour S mole NW end light beacon
340	Bekkeri sadamamuuli tulepaak	Bekkeri harbour pier light beacon
340.1	Bekkeri sihi alumine tulepaak	Bekkeri Idg.I. front light beacon
340.2	Bekkeri sihi ülemine tulepaak	Bekkeri Idg.I. rear light beacon
341.1	Bekkeri sadama 1 parema külje poi	Bekkeri harbour 1 starboard-hand buoy
341.2	Bekkeri sadama 2 vasaku külje poi	Bekkeri harbour 2 port-hand buoy
341.3	Bekkeri sadama 3 parema külje poi	Bekkeri harbour 3 starboard-hand buoy
341.5	Bekkeri sadama 5 parema külje poi	Bekkeri harbour 5 starboard-hand buoy
341.7	Bekkeri sadama 7 parema külje poi	Bekkeri harbour 7 starboard-hand buoy
348	Meeruse sadamakale tulepaak	Meeruse harbour pier light beacon
349.1	Meeruse sadama 1 parema külje poi	Meeruse harbour 1 starboard-hand buoy
349.2	Meeruse sadama 3 parema külje poi	Meeruse harbour 3 starboard-hand buoy
350.1	Meeruse sadama põhjapoi	Meeruse harbour N buoy
350.2	Meeruse sadama põhjapoi	Meeruse harbour N buoy
351	Meeruse sihi alumine tulepaak	Meeruse Idg.I. front light beacon
352	Meeruse sihi ülemine tulepaak	Meeruse Idg.I. rear light beacon
353	Meeruse sadama läänepoi	Meeruse harbour W buoy
355	Kopli sihi alumine tulepaak	Kopli Idg.I. front light beacon
356	Kopli sihi ülemine tulepaak	Kopli Idg.I. rear light beacon
357	Kakumäe sadama tulepaak	Kakumäe harbour light beacon
366	Tilgu sadama lõunamuuli päevamärk	Tilgu harbour S mole daymark
367	Tilgu sadama põhjamuuli päevamärk	Tilgu harbour N mole daymark
368	Suurupi teljepoi nr 1	Suurupi safe water buoy No 1
369	Suurupi teljepoi nr 2	Suurupi safe water buoy No 2
370	Suurupi teljepoi nr 3	Suurupi safe water buoy No 3
374	Suurupi sihi alumine tuletorn	Suurupi Idg.I. front lighthouse
375	Suurupi tuletorn, sihi ülemine	Suurupi lighthouse, Idg.I. rear
376	Lohusalu sihi alumine tulepaak	Lohusalu Idg.I. front light beacon

377	Lohusalu sihi ülemine tulepaak	Lohusalu Idg.I. rear light beacon
378	Laulasmaa päevamärk	Laulasmaa daymark
380	Pakri tuletorn	Pakri lighthouse
381.1	Pakrineeme sadama põhjapoi 1	Pakrineeme harbour N buoy 1
381.2	Pakrineeme sadama põhjapoi 2	Pakrineeme harbour N buoy 2
381.3	Pakrineeme sadama idapoi	Pakrineeme harbour E buoy
382	Pakri madala põhjapoi	Pakri madal N buoy
382.1	Pakri madala idapoi	Pakri madal E buoy
382.2	Pakri madala läänepoi	Pakri madal W buoy
383	Paldiski Põhjasadama põhjapoi	Paldiski Põhjasadam harbour N buoy
383.1	Paldiski Põhjasadama põhjapoi	Paldiski Põhjasadam harbour N buoy
384	Paldiski Põhjasadama lainemurdja tulepaak	Paldiski Põhjasadam harbour breakwater light beacon
385	Paldiski Põhjasadama läänemuuli tulepaak	Paldiski Põhjasadam harbour W mole light beacon
386	Paldiski Põhjasadama kai nr 1 tulepaak	Paldiski Põhjasadam harbour quay No 1 light beacon
387.1	Paldiski Lõunasadama 5 parema külje poi	Paldiski Lõunasadam harbour 5 starboard-hand buoy
387.2	Paldiski Lõunasadama 7 parema külje poi	Paldiski Lõunasadam harbour 7 starboard-hand buoy
387.3	Paldiski Lõunasadama 9 parema külje poi	Paldiski Lõunasadam harbour 9 starboard-hand buoy
387.4	Paldiski Lõunasadama 3 parema külje poi	Paldiski Lõunasadam harbour 3 starboard-hand buoy
387.5	Paldiski Lõunasadama 1 parema külje poi	Paldiski Lõunasadam harbour 1 starboard-hand buoy
388	Paldiski Lõunasadama 8 vasaku külje poi	Paldiski Lõunasadam harbour 8 port-hand buoy
388.1	Paldiski Lõunasadama 6 vasaku külje poi	Paldiski Lõunasadam harbour 6 port-hand buoy
388.2	Paldiski Lõunasadama 4 vasaku külje poi	Paldiski Lõunasadam harbour 4 port-hand buoy
388.3	Paldiski Lõunasadama 2 vasaku külje poi	Paldiski Lõunasadam harbour 2 port-hand buoy
390	Paldiski Lõunasadama tulepaak	Paldiski Lõunasadam harbour light beacon
390.1	Paldiski Lõunasadama päevamärk	Paldiski Lõunasadam harbour daymark
391	Paldiski Lõunasadama sihi alumine tulepaak	Paldiski Lõunasadam harbour Idg.I. front light beacon
392	Paldiski Lõunasadama sihi ülemine tulepaak	Paldiski Lõunasadam harbour Idg.I. rear light beacon
393	Paldiski Lõunasadama naftakai tulepaak	Paldiski Lõunasadam harbour oilpier light beacon
401	Madise sihi alumine tulepaak	Madise Idg.I. front light beacon
402	Madise kirik, sihi ülemine	Madise church, Idg.I. rear
403	Väike-Pakri tulepaak	Väike-Pakri light beacon
404	Suur-Pakri tulepaak	Suur-Pakri light beacon
405	Krassi tulepaak	Krassi light beacon
407.1	Alliklepa sadama läänemuuli päevamärk	Alliklepa harbour W mole daymark
407.2	Alliklepa sadama idamuuli päevamärk	Alliklepa harbour E mole daymark
414	Sandgrundi põhjapoi	Sandgrund N buoy
415	Neugrundi põhjapoi	Neugrund N buoy
420	Põõsaspea tulepaak	Põõsaspea light beacon
425	Osmussaare tuletorn	Osmussaar lighthouse
427	Sundsteini lõunapoi	Sundstein S buoy
429	Dirhami sadamakai tulepaak	Dirhami harbour pier light beacon
431	Dirhami sihi alumine tulepaak	Dirhami Idg.I. front light beacon
432	Dirhami sihi ülemine tulepaak	Dirhami Idg.I. rear light beacon
435	Riguldi päevamärk	Riguldi daymark
441	Paslepa sihi alumine tuletorn	Paslepa Idg.I. front lighthouse
442	Paslepa sihi ülemine tuletorn	Paslepa Idg.I. rear lighthouse
443	Ramsi sihi alumine päevamärk	Ramsi Idg.I. front beacon
444	Ramsi sihi ülemine päevamärk	Ramsi Idg.I. rear beacon
447	Norrby sihi alumine tuletorn	Norrby Idg.I. front lighthouse
448	Norrby sihi ülemine tuletorn	Norrby Idg.I. rear lighthouse
449	Voosi teljepoi	Voosi safe water buoy
450	Voosi 3 parema külje poi	Voosi 3 starboard-hand buoy
451	Voosi 9 parema külje poi	Voosi 9 starboard-hand buoy
453	Voosi 8 vasaku külje poi	Voosi 8 port-hand buoy
455	Voosi 6 vasaku külje poi	Voosi 6 port-hand buoy
457	Voosi 12 vasaku külje poi	Voosi 12 port-hand buoy
459	Voosi 18 vasaku külje poi	Voosi 18 port-hand buoy
465	Uppholmi tulepaak, sihi alumine	Uppholm light beacon, Idg.I. front
466	Hobulaidi põhja-tulepaak, sihi ülemine	Hobulaid N light beacon, Idg.I. front
471	Paralepa sihi alumine tuletorn	Paralepa Idg.I. front lighthouse
472	Paralepa sihi ülemine tuletorn	Paralepa Idg.I. rear lighthouse
475	Voosi 19 parema külje poi	Voosi 19 starboard-hand buoy
481	Hobulaidi lõuna-tulepaak, sihi alumine	Hobulaid S light beacon, Idg.I. front
482	Rukkirahu tuletorn, sihi ülemine	Rukkirahu lighthouse, Idg.I. rear
485	Pinukse läänepoi	Pinukse W buoy
511	Kajakarahu sihi alumine tulepaak	Kajakarahu Idg.I. front light beacon
512	Kajakarahu sihi ülemine tulepaak	Kajakarahu Idg.I. rear light beacon
517	Holmi sihi alumine tulepaak	Holmi Idg.I. front light beacon

518	Holmi sihi ülemine tulepaak	Holmi Idg.I. rear light beacon
519.1	Österby kagumuuli tulepaak	Österby harbour SE mole light beacon
519.2	Österby loodemuuli tulepaak	Österby harbour NW mole light beacon
530	Rohuküla sadamakai tulepaak	Rohuküla harbour pier light beacon
531	Rohuküla sihi alumine tulepaak	Rohuküla Idg.I. front light beacon
532	Rohuküla sihi ülemine tulepaak	Rohuküla Idg.I. rear light beacon
533	Rohuküla sadama põhjamuuli tulepaak	Rohuküla harbour N mole light beacon
534	Rohuküla sadama lõunamuuli tulepaak	Rohuküla harbour S mole light beacon
535	Rohuküla vasaku külje poi	Rohuküla port-hand buoy
536	Rohuküla parema külje poi	Rohuküla starboard-hand buoy
538	Rohuküla parema külje poi	Rohuküla starboard-hand buoy
540	Rohuküla parema külje poi	Rohuküla starboard-hand buoy
545	Odrarahu lõunapoi	Odrarahu S buoy
550	Rukki kanali parema külje poi nr 1	Rukki channel starboard-hand buoy No 1
551	Rukki kanali vasaku külje poi nr 4	Rukki channel port-hand buoy No 4
552	Rukki kanali parema külje poi nr 2	Rukki channel starboard-hand buoy No 2
553	Rukki kanali vasaku külje poi nr 5	Rukki channel port-hand buoy No 5
554	Rukki kanali parema külje poi nr 3	Rukki channel starboard-hand buoy No 3
555	Rukki kanali vasaku külje poi nr 6	Rukki channel port-hand buoy No 6
561	Sviby sihi alumine tulepaak	Sviby Idg.I. front light beacon
562	Sviby sihi ülemine tulepaak	Sviby Idg.I. rear light beacon
565	Sviby teljepoi	Sviby safe water buoy
566	Sviby laevatee parema külje poi	Sviby fairway starboard-hand buoy
567	Sviby kai tulepaak	Sviby pier light beacon
568	Sviby laevatee parema külje poi	Sviby fairway starboard-hand buoy
570	Sviby laevatee parema külje poi	Sviby fairway starboard-hand buoy
572	Sviby laevatee parema külje poi	Sviby fairway starboard-hand buoy
574	Sviby laevatee parema külje poi	Sviby fairway starboard-hand buoy
576	Sviby sadama vasaku külje poi	Sviby harbour port-hand buoy
577	Sviby laevatee vasaku külje poi	Sviby fairway port-hand buoy
585	Soolarahu vasaku külje poi	Soolarahu port-hand buoy
586	Harilaiu sihi alumine tulepaak	Harilaid Idg.I. front light beacon
587	Harilaiu tuletorn, sihi ülemine	Harilaid lighthouse, Idg.I. rear
588	Eerikulaiu parema külje poi	Eerikulaid starboard-hand buoy
589	Harilaiu parema külje poi	Harilaid starboard-hand buoy
591	Harilaiu ohupoi	Harilaid danger buoy
594	Vormsi põhja sihi ülemine tulepaak	Vormsi N Idg.I. rear light beacon
595	Vormsi (Saxby) tuletorn	Vormsi (Saxby) lighthouse
596	Vormsi lõuna sihi alumine tulepaak	Vormsi S Idg.I. front light beacon
597	Nordväina madala põhjapoi	Nordväina madal N buoy
598	Plagurahu idapoi	Plagurahu E buoy
600	Lainemadala läänepoi	Lainemadal W buoy
601	Heltermaa sihi alumine tulepaak	Heltermaa Idg.I. front light beacon
602	Heltermaa sihi ülemine tulepaak	Heltermaa Idg.I. rear light beacon
605	Heltermaa 1 parema külje poi	Heltermaa 1 starboard-hand buoy
606	Heltermaa 2 vasaku külje poi	Heltermaa 2 port-hand buoy
612	Heltermaa sadamakai tulepaak	Heltermaa harbour pier light beacon
613	Heltermaa 7 parema külje poi	Heltermaa 7 starboard-hand buoy
615	Kuri sihi alumine tulepaak	Kuri Idg.I. front light beacon
616	Kuri sihi ülemine tulepaak	Kuri Idg.I. rear light beacon
621	Suursadama sihi alumine tulepaak	Suursadam harbour Idg.I. front light beacon
622	Suursadama sihi ülemine tulepaak	Suursadam harbour Idg.I. rear light beacon
624	Püssirahu silma põhjapoi	Püssirahu silm N buoy
625	Hiiesaare tuletorn, sihi alumine	Hiiesaare lighthouse, Idg.I. front
626	Paluküla kirik, sihi ülemine	Paluküla church, Idg.I. rear
627	Roograhu väikesadama läänemuuli tulepaak	Roograhu small-craft harbour W mole light beacon
634	Apollo madala põhjapoi	Apollo madal N buoy
635	Lehtma sadamakai tulepaak	Lehtma harbour pier light beacon
641	Lehtma sihi alumine tulepaak	Lehtma Idg.I. front light beacon
642	Lehtma sihi ülemine tulepaak	Lehtma Idg.I. rear light beacon
643.1	Kärdla sihi alumine tulepaak	Kärdla Idg.I. front light beacon
643.2	Kärdla sihi ülemine tulepaak	Kärdla Idg.I. rear light beacon
644	Kärdla sadama idamuuli tulepaak	Kärdla harbour E mole light beacon
645	Tahkuna tuletorn	Tahkuna lighthouse
647	Tahkuna madala põhjapoi	Tahkuna madal N buoy
648	Selgrahu põhjapoi	Selgrahu N buoy
650	Glotovi madala põhjapoi	Glotovi madal N buoy
655	Hiiumadala põhjapoi	Hiiumadal N buoy

656	Hiiumadala läänepoi	Hiiumadal W buoy
657	Hiiumadala idapoi	Hiiumadal E buoy
658	Külalaidi läänepoi	Külalaid W buoy
659	Hiiumadala lõunapoi	Hiiumadal S buoy
660	Päevarahu läänepoi	Päevarahu W buoy
661	Kõrgessaare sihi alumine tulepaak	Kõrgessaare ldg.l. front light beacon
662	Kõrgessaare sihi ülemine tulepaak	Kõrgessaare ldg.l. rear light beacon
668	Kõpu tuletorn	Kõpu lighthouse
673	Ristna tuletorn	Ristna lighthouse
674	Kolga kuiva läänepoi	Kolga kuiv W buoy
681	Kalana jahisadama lõunamuuli tulepaak, sihi alumine	Kalana yacht harbour S mole light beacon, ldg.l. front
682	Kalana jahisadama sihi ülemine tulepaak	Kalana yacht harbour ldg.l. rear light beacon
690	Haldreka päevamärk	Haldreka daymark
691	Emmaste sihi alumine tuletorn	Emmaste ldg.l. front lighthouse
692	Emmaste sihi ülemine tulepaak	Emmaste ldg.l. rear light beacon
695	Soela teljepoi	Soela safe water buoy
698	Sõru sadama läänemuuli tulepaak	Sõru harbour W mole light beacon
699	Sõru sadama idamuuli päevamärk	Sõru harbour E mole daymark
700	Soela laevatee vasaku külje poi	Soela fairway port-hand buoy
701	Sõru sihi alumine tuletorn	Sõru ldg.l. front lighthouse
702	Sõru sihi ülemine tuletorn	Sõru ldg.l. rear lighthouse
703	Soela laevatee vasaku külje poi	Soela fairway port-hand buoy
704	Soela laevatee parema külje poi	Soela fairway starboard-hand buoy
706	Soela laevatee vasaku külje poi	Soela fairway port-hand buoy
707	Soela laevatee parema külje poi	Soela fairway starboard-hand buoy
708	Hiiu väina laevatee teljepoi	Hiiu väin fairway safe water buoy
709	Hiiu väina laevatee teljepoi	Hiiu väin fairway safe water buoy
710	Orjaku laevatee idapoi	Orjaku fairway E buoy
711	Orjaku sihi alumine tulepaak	Orjaku ldg.l. front light beacon
712	Orjaku sihi ülemine tulepaak	Orjaku ldg.l. rear light beacon
713	Orjaku sadama läänemuuli tulepaak	Orjaku harbour W mole light beacon
714	Orjaku sadama sihi alumine tulepaak	Orjaku harbour ldg.l. front light beacon
715	Orjaku sadama sihi ülemine tulepaak	Orjaku harbour ldg.l. rear light beacon
735	Härjamaa madala läänepoi	Härjamaa madal W buoy
737.1	Kumari parema külje poi	Kumari starboard-hand buoy
741	Kumari vasaku külje poi	Kumari port-hand buoy
745	Unterneemani madala parema külje poi	Unterneemani madal starboard-hand buoy
746	Hiiu väina laevatee teljepoi	Hiiu väin fairway safe water buoy
771	Virtsu sihi alumine tulepaak	Virtsu ldg.l. front light beacon
772	Virtsu sihi ülemine tulepaak	Virtsu ldg.l. rear light beacon
775	Virtsu sadamakai tulepaak	Virtsu harbour pier light beacon
780	Virtsu tuletorn	Virtsu lighthouse
785	Viirelaidi tuletorn	Viirelaid lighthouse
786	Lõunaranna sadamakai tulepaak	Lõunaranna harbour pier light beacon
790	Kuivastu sihi alumine tulepaak	Kuivastu ldg.l. front light beacon
791	Kuivastu sihi ülemine tulepaak	Kuivastu ldg.l. rear light beacon
793	Kuivastu väikesadama tulepaak	Kuivastu small-craft harbour light beacon
795	Kuivastu sadamakai tulepaak	Kuivastu harbour pier light beacon
800	Kesse madala vasaku külje poi	Kesse madal port-hand buoy
801	Kesse sihi alumine tulepaak	Kesse ldg.l. front light beacon
802	Kesse sihi ülemine tulepaak	Kesse ldg.l. rear light beacon
803.1	Kesse-Jaani sadama lõunamuuli tulepaak	Kesse-Jaani harbour S mole light beacon
803.2	Kesse-Jaani sadama põhjumuuli tulepaak	Kesse-Jaani harbour N mole light beacon
804	Lalli madala parema külje poi	Lalli madal starboard-hand buoy
805	Kesse vasaku külje poi	Kesse port-hand buoy
806	Kesse parema külje poi	Kesse starboard-hand buoy
808	Raugi vasaku külje poi	Raugi port-hand buoy
815	Raugi sihi alumine tulepaak	Raugi ldg.l. front light beacon
816	Raugi sihi ülemine tulepaak	Raugi ldg.l. rear light beacon
825	Seanina tulepaak	Seanina light beacon
829	Paatsalu läänepoi	Paatsalu W buoy
830	Pöörilaidi tuletorn	Pöörilaid lighthouse
831	Suurkäki läänepoi	Suurkäkk W buoy
832	Varbla sadama muuli tulepaak	Varbla harbour mole light beacon
833	Kihnu idapoi	Kihnu E buoy
833.1	Kihnu lõunapoi	Kihnu S buoy
833.2	Kihnu madala põhjapoi	Kihnu madal N buoy
834.1	Värati sadama lõunamuuli päevamärk	Värati harbour S mole daymark

834.2	Värati sadama põhjamuuli päevamärk	Värati harbour N mole daymark
835	Sõmeri tuletorn	Sõmeri lighthouse
836	Munalaiu 1 parema külje poi	Munalaid 1 starboard-hand buoy
837	Kihnu väina laevatee teljepoi K1	Kihnu väin fairway safe water buoy K1
838	Kihnu väina laevatee teljepoi K9	Kihnu väin fairway safe water buoy K9
840	Kihnu tuletorn	Kihnu lighthouse
841	Kihnu sadama sihi alumine tulepaak	Kihnu harbour ldg.l. front light beacon
842	Kihnu sadama sihi ülemine tulepaak	Kihnu harbour ldg.l. rear light beacon
843	Kihnu sadamamuuli tulepaak	Kihnu harbour pier light beacon
845	Kihnu teljepoi	Kihnu safe water buoy
846	Munalaiu 6 vasaku külje poi	Munalaid 6 port-hand buoy
848	Munalaiu vasaku külje poi	Munalaid port-hand buoy
850	Kihnu madala lõunapoi	Kihnu madal S buoy
851	Munalaiu teljepoi	Munalaid safe water buoy
853	Munalaiu sihi alumine tulepaak	Munalaid ldg.l. front beacon
854	Munalaiu sihi ülemine tulepaak	Munalaid ldg.l. rear beacon
855	Manilaiu tuletorn	Manilaid lighthouse
857	Saareotsa sihi alumine tulepaak	Saareotsa ldg.l. front light beacon
858	Saareotsa sihi ülemine tulepaak	Saareotsa ldg.l. rear light beacon
860	Sorgu tuletorn	Sorgu lighthouse
861	Sorgu lõunapoi	Sorgu S buoy
862	Kihnu sadama laevatee parema külje poi	Kihnu harbour fairway starboard-hand buoy
863	Kihnu väina laevatee parema külje poi K25	Kihnu väin fairway starboard-hand buoy K25
864	Kihnu väina laevatee vasaku külje poi K38	Kihnu väin fairway port-hand buoy K38
865	Liu tulepaak	Liu light beacon
867	Munalaiu sadama 3 parema külje poi	Munalaiu harbour 3 starboard-hand buoy
868	Manilaiu sadama 2 vasaku külje poi	Manilaiu harbour 2 port-hand buoy
871	Pärnu sihi alumine tulepaak	Pärnu ldg.l. front light beacon
872	Pärnu sihi ülemine tulepaak	Pärnu ldg.l. rear light beacon
875	Pärnu parema külje poi	Pärnu starboard-hand buoy
876	Pärnu parema külje poi	Pärnu starboard-hand buoy
877.1	Pärnu muulotsa parema külje poi	Pärnu mole starboard-hand buoy
877.2	Pärnu muulotsa vasaku külje poi	Pärnu mole port-hand buoy
877.3	Seedri parema külje poi	Seedri starboard-hand buoy
877.4	Seedri vasaku külje poi	Seedri port-hand buoy
881	Seedri sihi alumine tulepaak	Seedri ldg.l. front light beacon
882	Seedri sihi ülemine tulepaak	Seedri ldg.l. rear light beacon
885	Pärnu läänemuuli tulepaak	Pärnu W mole light beacon
886	Pärnu idamuuli tulepaak	Pärnu E mole light beacon
887.1	Ujuvkai vasaku külje poi	Floating quay port-hand buoy
887.2	Turbakai vasaku külje poi	Bulk quay port-hand buoy
887.3	Vana-Pärnu vasaku külje poi	Vana-Pärnu port-hand buoy
887.4	Jannseni kai vasaku külje poi	Jannsen quay port-hand buoy
891	Silla sihi alumine tulepaak	Silla ldg.l. front light beacon
892	Silla sihi ülemine tulepaak	Silla ldg.l. rear light beacon
894	Häädemeeste tulepaak	Häädemeeste light beacon
895	Orissaare sadamakai tulepaak	Orissaare harbour pier light beacon
896	Orissaare sihi alumine päevamärk	Orissaare ldg.l. front daymark
897	Orissaare sihi ülemine päevamärk	Orissaare ldg.l. rear daymark
898	Kõinastu tulepaak	Kõinastu light beacon
901	Rannaküla tulepaak	Rannaküla light beacon
904	Triigi jahisadama tulepaak	Triigi yacht harbour pier light beacon
905	Triigi sihi alumine tulepaak	Triigi ldg.l. front light beacon
906	Triigi sihi ülemine tulepaak	Triigi ldg.l. rear light beacon
907	Triigi sadama parema külje poi	Triigi harbour starboard-hand buoy
908	Triigi sadama vasaku külje poi	Triigi harbour port-hand buoy
909.1	Soela sadama põhjamuuli tulepaak	Soela harbour N mole light beacon
909.2	Soela sadama lõunamuuli tulepaak	Soela harbour S mole light beacon
911	Panga tulepaak	Panga light beacon
913	Merise tulepaak	Merise light beacon
916	Veere sadamakai tulepaak	Veere harbour pier light beacon
918	Saaremaa sadama kai tulepaak	Saaremaa harbour pier light beacon
919	Saaremaa sadama kai tulepaak	Saaremaa harbour pier light beacon
920	Undva põhjapoi	Undva N buoy
925	Vilsandi tuletorn	Vilsandi lighthouse
926.1	Atla sadama lõunamuuli tulepaak	Atla harbour S mole light beacon
926.2	Atla sadama põhjamuuli tulepaak	Atla harbour N mole light beacon
927	Mustpanga läänepoi	Mustpank W buoy

929	Uuskuiva läänepoi	Uuskuiv W buoy
930	Karala tulepaak	Karala light beacon
931	Lõu tuletorn, sihi alumine	Lõu lighthouse, Idg.I. front
932	Anseküla tuletorn, sihi ülemine	Anseküla lighthouse, Idg.I. rear
934	Loode tuletorn	Loode lighthouse
935	Sõrve tuletorn	Sõrve lighthouse
936	Lõmala sadama muuli päevamärk	Lõmala harbour mole daymark
937	Mõntu sadamakai tulepaak	Mõntu harbour pier light beacon
938	Mõntu väikelaevade sadama kaituli	Mõntu small-craft harbour pier light
941	Mõntu sihi alumine tulepaak	Mõntu Idg.I. front beacon
942	Mõntu sihi ülemine tulepaak	Mõntu Idg.I. rear beacon
943	Kaavi tuletorn	Kaavi lighthouse
944	Veiserahu lõunapoi	Veiserahu S buoy
945	Leeltserahu idapoi	Leeltserahu E buoy
946	Kaavi madala idapoi	Kaavi madal E buoy
946.1	Kaavi idapoi	Kaavi E buoy
947	Vahase tulepaak	Vahase light beacon
949	Kirjurahu tulepaak	Kirjurahu light beacon
950	Kirjurahu idapoi	Kirjurahu E buoy
953	Nasva sadamakai päevamärk	Nasva harbour pier daymark
956	Virvekuiva idapoi	Virvekuiva E buoy
959	Roomassaare teljepoi	Roomassaare safe water buoy
960	Roomassaare kanali vasaku külje poi	Roomassaare channel port-hand buoy
960.1	Roomassaare kanali parema külje poi	Roomassaare channel starboard-hand buoy
960.3	Roomassaare sadama parema külje poi	Roomassaare harbour starboard-hand buoy
961	Roomassaare sihi alumine tulepaak	Roomassaare Idg.I. front light beacon
962	Roomassaare sihi ülemine tulepaak	Roomassaare Idg.I. rear light beacon
963	Roomassaare sadama sihi alumine tulepaak	Roomassaare harbour Idg.I. front light beacon
964	Roomassaare sadama sihi ülemine tulepaak	Roomassaare harbour Idg.I. rear light beacon
965	Roomassaare sadamakai tulepaak	Roomassaare harbour pier light beacon
966	Roomassaare jahisadama läänemuuli tulepaak	Roomassaare yacht harbour W mole light beacon
967	Roomassaare jahisadama idamuuli tulepaak	Roomassaare yacht harbour E mole light beacon
968	Abruka madala läänepoi	Abruka madal W buoy
969	Abruka teljepoi	Abruka safe water buoy
969.1	Abruka sadama teljepoi	Abruka harbour safe water buoy
970	Sandla-Allirahu tulepaak	Sandla-Allirahu light beacon
971	Abruka sihi alumine tulepaak	Abruka Idg.I. front light beacon
972	Abruka tuletorn, sihi ülemine	Abruka lighthouse, Idg.I. rear
973	Abruka sadama sihi alumine tulepaak	Abruka harbour Idg.I. front light beacon
974	Abruka sadama sihi ülemine tulepaak	Abruka harbour Idg.I. rear light beacon
974.1	Abruka sadama lõunamuuli tulepaak	Abruka harbour S mole light beacon
974.2	Abruka sadama lainemurdja tulepaak	Abruka harbour breakwater light beacon
975	Kuressaare sadama põhjumuuli tulepaak	Kuressaare harbour N mole light beacon
976	Kuressaare sadama lõunamuuli tulepaak	Kuressaare harbour S mole light beacon
977	Sääretüki tuletorn	Sääretüki lighthouse
978	Kuressaare sihi alumine tulepaak	Kuressaare Idg.I. front light beacon
979	Kuressaare sihi ülemine tulepaak	Kuressaare Idg.I. rear light beacon
980	Kõiguste-Allirahu tulepaak	Kõiguste-Allirahu light beacon
981	Kõiguste sadama tulepaak	Kõiguste harbour light beacon
981.1	Kungla sadama muuli päevamärk	Kungla harbour mole daymark
984	Kõiguste-Allirahu lõunapoi	Kõiguste-Allirahu S buoy
985	Kõiguste lõunapoi	Kõiguste S buoy
986	Laidunina lõunapoi	Laidunina S buoy
987	Kübassaare tuletorn	Kübassaare lighthouse
988	Kübassaare lõunapoi	Kübassaare S buoy
990	Ruhnu tuletorn	Ruhnu lighthouse
991	Ruhnu sadama läänemuuli tulepaak	Ruhnu harbour W mole light beacon
992	Ruhnu sadama idamuuli tulepaak	Ruhnu harbour E mole light beacon
994	Ruhnu sadama sihi alumine tulepaak	Ruhnu harbour Idg.I. front light beacon
995	Ruhnu sadama sihi ülemine tulepaak	Ruhnu harbour Idg.I. rear light beacon
996	Ruhnu sadama teljepoi	Ruhnu harbour safe water buoy
997	Irbe teljepoi nr 1	Irbe safe water buoy No 1

TÄHESTIKULINE REGISTER

Abruka madala läänepoi	968
Abruka sadama lainemurdja tulepaak	974.2
Abruka sadama lõunamuuli tulepaak	974.1
Abruka sadama sihi alumine tulepaak	973
Abruka sadama sihi ülemine tulepaak	974
Abruka sadama teljepoi	969.1
Abruka sihi alumine tulepaak	971
Abruka teljepoi	969
Abruka tuletorn, sihi ülemine	972
Aegna läänepoi	225
Aegna sadamakai tulepaak	222
Aegna tulepaak	220
Aksi idapoi	176
Aksi põhjapoi	162
Aksi tulepaak	175
Alliklepa sadama idamuuli päevamärk	407.2
Alliklepa sadama läänemuuli päevamärk	407.1
Anseküla tuletorn, sihi ülemine	932
Apollo madala põhjapoi	634
Atla sadama lõunamuuli tulepaak	926.1
Atla sadama põhjamuuli tulepaak	926.2
Barabanovi madala põhjapoi	032
Bekkeri sadamamuuli tulepaak	340
Bekkeri sadama 1 parema külje poi	341.1
Bekkeri sadama 2 vasaku külje poi	341.2
Bekkeri sadama 3 parema külje poi	341.3
Bekkeri sadama 5 parema külje poi	341.5
Bekkeri sadama 7 parema külje poi	341.7
Bekkeri sihi alumine tulepaak	340.1
Bekkeri sihi ülemine tulepaak	340.2
Diomidi madala lõunapoi	033
Dirhami sadamakai tulepaak	429
Dirhami sihi alumine tulepaak	431
Dirhami sihi ülemine tulepaak	432
Eerikulaiu parema külje poi	588
Eisma sadama idamuuli tulepaak	076
Eisma sadama põhjamuuli tulepaak	077
Emmaste sihi alumine tuletorn	691
Emmaste sihi ülemine tulepaak	692
Glotovi madala põhjapoi	650
Haldreka päevamärk	690
Hara päevamärk	115
Hara sadama tulepaak	116
Harilaiu ohupoi	591
Harilaiu parema külje poi	589
Harilaiu sihi alumine tulepaak	586
Harilaiu tuletorn, sihi ülemine	587
Heltermaa 7 parema külje poi	613
Heltermaa 1 parema külje poi	605
Heltermaa 2 vasaku külje poi	606
Heltermaa sadamakai tulepaak	612
Heltermaa sihi alumine tulepaak	601
Heltermaa sihi ülemine tulepaak	602
Hiiesaare tuletorn, sihi alumine	625
Hiiu väina laevatee teljepoi	709
Hiiu väina laevatee teljepoi	746
Hiiu väina laevatee teljepoi	708
Hiiumadala idapoi	657
Hiiumadala lõunapoi	659
Hiiumadala läänepoi	656
Hiiumadala põhjapoi	655
Hobulaiu lõuna-tulepaak, sihi alumine	481
Hobulaiu põhja-tulepaak, sihi ülemine	466
Holmi sihi alumine tulepaak	517

ALPHABETICAL INDEX

Abruka madal W buoy
Abruka harbour breakwater light beacon
Abruka harbour S mole light beacon
Abruka harbour Idg.I. front light beacon
Abruka harbour Idg.I. rear light beacon
Abruka harbour safe water buoy
Abruka Idg.I. front light beacon
Abruka safe water buoy
Abruka lighthouse, Idg.I. rear
Aegna W buoy
Aegna harbour pier light beacon
Aegna light beacon
Aksi E buoy
Aksi N buoy
Aksi light beacon
Alliklepa harbour E mole daymark
Alliklepa harbour W mole daymark
Anseküla lighthouse, Idg.I. rear
Apollo madal N buoy
Atla harbour S mole light beacon
Atla harbour N mole light beacon
Barabanovi madal N buoy
Bekkeri harbour pier light beacon
Bekkeri harbour 1 starboard-hand buoy
Bekkeri harbour 2 port-hand buoy
Bekkeri harbour 3 starboard-hand buoy
Bekkeri harbour 5 starboard-hand buoy
Bekkeri harbour 7 starboard-hand buoy
Bekkeri Idg.I. front light beacon
Bekkeri Idg.I. rear light beacon
Diomidi madal S buoy
Dirhami harbour pier light beacon
Dirhami Idg.I. front light beacon
Dirhami Idg.I. rear light beacon
Eerikulaid starboard-hand buoy
Eisma harbour E mole light beacon
Eisma harbour N mole light beacon
Emmaste Idg.I. front lighthouse
Emmaste Idg.I. rear light beacon
Glotovi madal N buoy
Haldreka daymark
Hara harbour light beacon
Harilaid danger buoy
Harilaid starboard-hand buoy
Harilaid Idg.I. front light beacon
Harilaid lighthouse, Idg.I. rear
Heltermaa 7 starboard-hand buoy
Heltermaa 1 starboard-hand buoy
Heltermaa 2 port-hand buoy
Heltermaa harbour pier light beacon
Heltermaa Idg.I. front light beacon
Heltermaa Idg.I. rear light beacon
Hiiesaare lighthouse, Idg.I. front
Hiiu väin fairway safe water buoy
Hiiu väin fairway safe water buoy
Hiiu väin fairway safe water buoy
Hiiumadal E buoy
Hiiumadal S buoy
Hiiumadal W buoy
Hiiumadal N buoy
Hobulaid S light beacon, Idg.I. front
Hobulaid N light beacon, Idg.I. front
Holmi Idg.I. front light beacon

Holmi sihi ülemine tulepaak	518	Holmi ldg.I. rear light beacon
Hundipea sadamakai tulepaak	280	Hundipea harbour pier light beacon
Härjamaa madala läänepoi	735	Härjamaa madal W buoy
Häädemeeste tulepaak	894	Häädemeeste light beacon
Hülkari tulepaak	310	Hülkari light beacon
Idapaasi põhjapoi	090	Idapaasi N buoy
Ihasalu põhjapoi	151	Ihasalu N buoy
Irbe teljepoi nr 1	997	Irbe safe water buoy No 1
Jannseni kai vasaku külje poi	887.4	Jannsen quay port-hand buoy
Juminda tuletorn	110	Juminda lighthouse
Kaavi idapoi	946.1	Kaavi E buoy
Kaavi madala idapoi	946	Kaavi madal E buoy
Kaavi tuletorn	943	Kaavi lighthouse
Kaberneeme sadama idamuuli tulepaak	124	Kaberneeme harbour E mole light beacon
Kajakarahu sihi alumine tulepaak	511	Kajakarahu ldg.I. front light beacon
Kajakarahu sihi ülemine tulepaak	512	Kajakarahu ldg.I. rear light beacon
Kakumäe sadama tulepaak	357	Kakumäe harbour light beacon
Kalana jahisadama lõunamuuli tulepaak, sihi alumine	681	Kalana yacht harbour S mole light beacon, ldg.I. front
Kalana jahisadama sihi ülemine tulepaak	682	Kalana yacht harbour ldg.I. rear light beacon
Kalasadama sihi alumine päevamärk	261	Kalasadam harbour ldg.I. front daymark
Kalasadama sihi ülemine päevamärk	262	Kalasadam harbour ldg.I. rear daymark
Kallavere sihi alumine tulepaak	145	Kallavere ldg.I. front light beacon
Kallavere sihi ülemine tulepaak	146	Kallavere ldg.I. rear light beacon
Karala tulepaak	930	Karala light beacon
Karbimadala idapoi	185	Karbimadal E buoy
Karbimadala läänepoi	186	Karbimadal W buoy
Karbimadala tuletorn	191	Karbimadal lighthouse
Katariina kai idapoi	288	Katariina quay E buoy
Katariina kai päevamärk	287	Katariina quay daymark
Kelnase sadama idamuuli tulepaak	126.2	Kelnase harbour E mole light beacon
Kelnase sadama põhjamuuli tulepaak	126.3	Kelnase harbour N mole light beacon
Kelnase sihi alumine tulepaak	126	Kelnase ldg.I. front light beacon
Kelnase sihi ülemine tulepaak	126.1	Kelnase ldg.I. rear light beacon
Kelvingi sadama lõunamuuli tulepaak	132	Kelvingi harbour S mole light beacon
Kelvingi sadama põhjamuuli tulepaak	131	Kelvingi harbour N mole light beacon
Keri tuletorn	155	Keri lighthouse
Keskmadala idapoi	210	Keskmadal E buoy
Kesse-Jaani sadama lõunamuuli tulepaak	803.1	Kesse-Jaani harbour S mole light beacon
Kesse-Jaani sadama põhjamuuli tulepaak	803.2	Kesse-Jaani harbour N mole light beacon
Kesse madala vasaku külje poi	800	Kesse madal port-hand buoy
Kesse parema külje poi	806	Kesse starboard-hand buoy
Kesse sihi alumine tulepaak	801	Kesse ldg.I. front light beacon
Kesse sihi ülemine tulepaak	802	Kesse ldg.I. rear light beacon
Kesse vasaku külje poi	805	Kesse port-hand buoy
Kihnu idapoi	833	Kihnu E buoy
Kihnu lõunapoi	833.1	Kihnu S buoy
Kihnu madala lõunapoi	850	Kihnu madal S buoy
Kihnu madala põhjapoi	833.2	Kihnu madal N buoy
Kihnu sadama laevatee parema külje poi	862	Kihnu harbour fairway starboard-hand buoy
Kihnu sadamamuuli tulepaak	843	Kihnu harbour pier light beacon
Kihnu sadama sihi alumine tulepaak	841	Kihnu harbour ldg.I. front light beacon
Kihnu sadama sihi ülemine tulepaak	842	Kihnu harbour ldg.I. rear light beacon
Kihnu teljepoi	845	Kihnu safe water buoy
Kihnu tuletorn	840	Kihnu lighthouse
Kihnu väina laevatee parema külje poi K25	863	Kihnu väin fairway starboard-hand buoy K25
Kihnu väina laevatee teljepoi K1	837	Kihnu väin fairway safe water buoy K1
Kihnu väina laevatee teljepoi K9	838	Kihnu väin fairway safe water buoy K9
Kihnu väina laevatee vasaku külje poi K38	864	Kihnu väin fairway port-hand buoy K38
Kirjurahu idapoi	950	Kirjurahu E buoy
Kirjurahu tulepaak	949	Kirjurahu light beacon
Kolga kuiva läänepoi	674	Kolga kuiv W buoy
Koljunuki sadama idamuuli tulepaak	140	Koljunuki harbour E mole light beacon
Koplinina läänepoi	330	Koplinina W buoy
Koplinina põhjapoi	325	Koplinina N buoy
Kopli sihi alumine tulepaak	355	Kopli ldg.I. front light beacon
Kopli sihi ülemine tulepaak	356	Kopli ldg.I. rear light beacon
Krassi tulepaak	405	Krassi light beacon
Kräsuli väina põhjapoi	223	Kräsuli väin N buoy

Kuivastu sadamakai tulepaak	795	Kuivastu harbour pier light beacon
Kuivastu sihi alumine tulepaak	790	Kuivastu ldg.l. front light beacon
Kuivastu sihi ülemine tulepaak	791	Kuivastu ldg.l. rear light beacon
Kuivastu väikesadama tulepaak	793	Kuivastu small-craft harbour light beacon
Kumari parema külje poi	737.1	Kumari starboard-hand buoy
Kumari vasaku külje poi	741	Kumari port-hand buoy
Kunda parema külje poi	048	Kunda starboard-hand buoy
Kunda parema külje poi	050	Kunda starboard-hand buoy
Kunda parema külje poi	052	Kunda starboard-hand buoy
Kunda sadama paadikai tulepaak	060	Kunda harbour boat quay light beacon
Kunda sadama vasaku külje poi	066	Kunda harbour port-hand buoy
Kunda sadama vasaku külje poi	068	Kunda harbour port-hand buoy
Kunda sadama vasaku külje poi	067	Kunda harbour port-hand buoy
Kunda sadamakai tulepaak	059	Kunda harbour pier light beacon
Kunda sihi alumine tulepaak	061	Kunda ldg.l. front light beacon
Kunda sihi ülemine tulepaak	062	Kunda ldg.l. rear light beacon
Kunda teljepoi	057	Kunda safe water buoy
Kunda vasaku külje poi	051	Kunda port-hand buoy
Kunda vasaku külje poi	054	Kunda port-hand buoy
Kunda vasaku külje poi	053	Kunda port-hand buoy
Kunda vasaku külje poi	055	Kunda port-hand buoy
Kunda vasaku külje poi	049	Kunda port-hand buoy
Kungla sadama muuli päevamärk	981.1	Kungla harbour mole daymark
Kuradimuna läänepoi	157	Kuradimuna W buoy
Kuressaare sadama lõunamuuli tulepaak	976	Kuressaare harbour S mole light beacon
Kuressaare sadama põhjamuuli tulepaak	975	Kuressaare harbour N mole light beacon
Kuressaare sihi alumine tulepaak	978	Kuressaare ldg.l. front light beacon
Kuressaare sihi ülemine tulepaak	979	Kuressaare ldg.l. rear light beacon
Kuri sihi alumine tulepaak	615	Kuri ldg.l. front light beacon
Kuri sihi ülemine tulepaak	616	Kuri ldg.l. rear light beacon
Kõiguste-Allirahu lõunapoi	984	Kõiguste-Allirahu S buoy
Kõiguste-Allirahu tulepaak	980	Kõiguste-Allirahu light beacon
Kõiguste lõunapoi	985	Kõiguste S buoy
Kõiguste sadama tulepaak	981	Kõiguste harbour light beacon
Kõinastu tulepaak	898	Kõinastu light beacon
Kõpu tuletorn	668	Kõpu lighthouse
Kõrgessaare sihi alumine tulepaak	661	Kõrgessaare ldg.l. front light beacon
Kõrgessaare sihi ülemine tulepaak	662	Kõrgessaare ldg.l. rear light beacon
Kärdla sadama idamuuli tulepaak	644	Kärdla harbour E mole light beacon
Kärdla sihi alumine tulepaak	643.1	Kärdla ldg.l. front light beacon
Kärdla sihi ülemine tulepaak	643.2	Kärdla ldg.l. rear light beacon
Kübassaare lõunapoi	988	Kübassaare S buoy
Kübassaare tuletorn	987	Kübassaare lighthouse
Külalaidi läänepoi	658	Külalaid W buoy
Laidunina lõunapoi	986	Laidunina S buoy
Lainemadala läänepoi	600	Lainemadal W buoy
Lalli madala parema külje poi	804	Lalli madal starboard-hand buoy
Laulasmaa päevamärk	378	Laulasmaa daymark
Leeltserahu idapoi	945	Leeltserahu E buoy
Lehtma sadamakai tulepaak	635	Lehtma harbour pier light beacon
Lehtma sihi alumine tulepaak	641	Lehtma ldg.l. front light beacon
Lehtma sihi ülemine tulepaak	642	Lehtma ldg.l. rear light beacon
Lennusadama idamuuli tulepaak	270	Lennusadam harbour E mole light beacon
Lennusadama läänemuuli tulepaak	271	Lennusadam harbour W mole light beacon
Leppneeme sadamakai tulepaak	128	Leppneeme harbour pier light beacon
Leppneeme sadama põhjamuuli tulepaak	128.1	Leppneeme harbour N mole light beacon
Leppneeme sadama vasaku külje poi	129	Leppneeme harbour port-hand buoy
Leppneeme sihi alumine tulepaak	127	Leppneeme ldg.l. front light beacon
Leppneeme sihi ülemine tulepaak	127.1	Leppneeme ldg.l. rear light beacon
Letipea tuletorn	040	Letipea lighthouse
Liivasääre lõunapoi	163	Liivasäär S buoy
Liu tulepaak	865	Liu light beacon
Lohusalu sihi alumine tulepaak	376	Lohusalu ldg.l. front light beacon
Lohusalu sihi ülemine tulepaak	377	Lohusalu ldg.l. rear light beacon
Loksa sadama loodekai tulepaak	120	Loksa harbour NW pier light beacon
Loksa sadama lõunakai tulepaak	121	Loksa harbour S pier light beacon
Loodetuletorn	934	Loodetuletorn lighthouse
Lõmala sadama muuli päevamärk	936	Lõmala harbour mole daymark

Lõunaranna sadamakai tulepaak	786	Lõunaranna harbour pier light beacon
Lõuna-Uhtju lõunapoi	044	Lõuna-Uhtju S buoy
Lõu tuletorn, sihi alumine	931	Lõu lighthouse, Idg.I. front
Madise kirik, sihi ülemine	402	Madise church, Idg.I. rear
Madise sihi alumine tulepaak	401	Madise Idg.I. front light beacon
Manilaiu sadama 2 vasaku külje poi	868	Manilaiu harbour 2 port-hand buoy
Manilaiu tuletorn	855	Manilaid lighthouse
Meeruse sadamakai tulepaak	348	Meeruse harbour pier light beacon
Meeruse sadama läänepoi	353	Meeruse harbour W buoy
Meeruse sadama 1 parema külje poi	349.1	Meeruse harbour 1 starboard-hand buoy
Meeruse sadama 3 parema külje poi	349.2	Meeruse harbour 3 starboard-hand buoy
Meeruse sadama põhjapoi	350.1	Meeruse harbour N buoy
Meeruse sadama põhjapoi	350.2	Meeruse harbour N buoy
Meeruse sihi alumine tulepaak	351	Meeruse Idg.I. front light beacon
Meeruse sihi ülemine tulepaak	352	Meeruse Idg.I. rear light beacon
Merise tulepaak	913	Merise light beacon
Miiduranna sadamamuuli tulepaak	235	Miiduranna harbour pier light beacon
Miiduranna sadama põhjasseini muuli tulepaak	237	Miiduranna harbour N basin mole light beacon
Miiduranna sadama vasaku külje poi	236	Miiduranna harbour port-hand buoy
Miiduranna sadama vasaku külje poi	240	Miiduranna harbour port-hand buoy
Miiduranna sihi alumine tulepaak	233	Miiduranna Idg.I. front light beacon
Miiduranna sihi ülemine tulepaak	234	Miiduranna Idg.I. rear light beacon
Miinisadama läänevärava tulepaak	275	Miinisadam harbour W gate light beacon
Miinisadama läänevärava tulepaak	276	Miinisadam harbour W gate light beacon
Mohni tuletorn	100	Mohni lighthouse
Moldova tulepaak	030	Moldova light beacon
Munalaiu 1 parema külje poi	836	Munalaid 1 starboard-hand buoy
Munalaiu sadama 3 parema külje poi	867	Munalaiu harbour 3 starboard-hand buoy
Munalaiu sihi alumine tulepaak	853	Munalaid Idg.I. front beacon
Munalaiu sihi ülemine tulepaak	854	Munalaid Idg.I. rear beacon
Munalaiu teljepoi	851	Munalaid safe water buoy
Munalaiu 6 vasaku külje poi	846	Munalaid 6 port-hand buoy
Munalaiu vasaku külje poi	848	Munalaid port-hand buoy
Mustpanga läänepoi	927	Mustpank W buoy
Muuga Sõeterminali lõunapoi	167	Muuga Coal Terminal S buoy
Muuga Sõeterminali muuli tulepaak	166	Muuga Coal Terminal mole light beacon
Muuga Sõeterminali parema külje poi	180	Muuga Coal Terminal starboard-hand buoy
Muuga Sõeterminali parema külje poi	174	Muuga Coal Terminal starboard-hand buoy
Muuga Sõeterminali parema külje poi	178	Muuga Coal Terminal starboard-hand buoy
Muuga Sõeterminali põhjapoi	168	Muuga Coal Terminal N buoy
Muuga Sõeterminali vasaku külje poi	179	Muuga Coal Terminal port-hand buoy
Muuga Sõeterminali vasaku külje poi	173	Muuga Coal Terminal port-hand buoy
Muuga Sõeterminali vasaku külje poi	177	Muuga Coal Terminal port-hand buoy
Muuga sadama läänepoi	187	Muuga harbour W buoy
Muuga sadama kai nr 16 tulepaak	198	Muuga harbour quay No 16 light beacon
Muuga sadama kai nr 17 tulepaak	195	Muuga harbour quay No 17 light beacon
Muuga sadama idapoi	172	Muuga harbour E buoy
Muuga sadama läänekai tulepaak	197	Muuga harbour W quay light beacon
Muuga sadama põhjapoi	189	Muuga harbour N buoy
Muuga sadama viljakai tulepaak	196	Muuga harbour grain quay light beacon
Muuga sihi alumine tulepaak	181	Muuga Idg.I. front light beacon
Muuga sihi ülemine tulepaak	182	Muuga Idg.I. rear light beacon
Muuga sõeterminali kanali tulepaak	169	Muuga Coal Terminal channel light beacon
Mõntu sadamakai tulepaak	937	Mõntu harbour pier light beacon
Mõntu sihi alumine tulepaak	941	Mõntu Idg.I. front beacon
Mõntu sihi ülemine tulepaak	942	Mõntu Idg.I. rear beacon
Mõntu väikelaevade sadama kaituli	938	Mõntu small-craft harbour pier light
Naissaare kari lõunapoi	296	Naissaare kari S buoy
Naissaare sadama tulepaak	315	Naissaar harbour light beacon
Naissaare sadamamuuli tulepaak	314	Naissaar harbour pier light beacon
Naissaare tuletorn	320	Naissaar lighthouse
Narva-Jõesuu jõesihhi alumine tulepaak	015	Narva-Jõesuu river Idg.I. front light beacon
Narva-Jõesuu jõesihhi ülemine tulepaak	016	Narva-Jõesuu river Idg.I. rear light beacon
Narva-Jõesuu tuletorn	001	Narva-Jõesuu lighthouse
Nasva sadamakai päevamärk	953	Nasva harbour pier daymark
Neugrund'i põhjapoi	415	Neugrund N buoy
Nordväina madala põhjapoi	597	Nordväina madal N buoy
Norby sihi alumine tuletorn	447	Norby Idg.I. front lighthouse

Norrby sihi ülemine tuletorn	448	Norrby ldg.I. rear lighthouse
Nygrundi põhjapoi	159	Nygrund N buoy
Odrarahu lõunapoi	545	Odrarahu S buoy
Orissaare sadamakai tulepaak	895	Orissaare harbour pier light beacon
Orissaare sihi alumine päevamärk	896	Orissaare ldg.I. front daymark
Orissaare sihi ülemine päevamärk	897	Orissaare ldg.I. rear daymark
Orjaku laevatee idapoi	710	Orjaku fairway E buoy
Orjaku sadama läänemuuli tulepaak	713	Orjaku harbour W mole light beacon
Orjaku sadama sihi alumine tulepaak	714	Orjaku harbour ldg.I. front light beacon
Orjaku sadama sihi ülemine tulepaak	715	Orjaku harbour ldg.I. rear light beacon
Orjaku sihi alumine tulepaak	711	Orjaku ldg.I. front light beacon
Orjaku sihi ülemine tulepaak	712	Orjaku ldg.I. rear light beacon
Osmussaare tuletorn	425	Osmussaar lighthouse
Paatsalu läänepoi	829	Paatsalu W buoy
Pakri madala idapoi	382.1	Pakri madal E buoy
Pakri madala läänepoi	382.2	Pakri madal W buoy
Pakrineeme sadama idapoi	381.3	Pakrineeme harbour E buoy
Pakrineeme sadama põhjapoi 1	381.1	Pakrineeme harbour N buoy 1
Pakrineeme sadama põhjapoi 2	381.2	Pakrineeme harbour N buoy 2
Pakri madala põhjapoi	382	Pakri madal N buoy
Pakri tuletorn	380	Pakri lighthouse
Paldiski Lõunasadama naftakai tulepaak	393	Paldiski Lõunasadam harbour oilpier light beacon
Paldiski Lõunasadama 1 parema külje poi	387.5	Paldiski Lõunasadam harbour 1 starboard-hand buoy
Paldiski Lõunasadama 3 parema külje poi	387.4	Paldiski Lõunasadam harbour 3 starboard-hand buoy
Paldiski Lõunasadama 5 parema külje poi	387.1	Paldiski Lõunasadam harbour 5 starboard-hand buoy
Paldiski Lõunasadama 7 parema külje poi	387.2	Paldiski Lõunasadam harbour 7 starboard-hand buoy
Paldiski Lõunasadama 9 parema külje poi	387.3	Paldiski Lõunasadam harbour 9 starboard-hand buoy
Paldiski Lõunasadama päevamärk	390.1	Paldiski Lõunasadam harbour daymark
Paldiski Lõunasadama sihi alumine tulepaak	391	Paldiski Lõunasadam harbour ldg.I. front light beacon
Paldiski Lõunasadama sihi ülemine tulepaak	392	Paldiski Lõunasadam harbour ldg.I. rear light beacon
Paldiski Lõunasadama tulepaak	390	Paldiski Lõunasadam harbour light beacon
Paldiski Lõunasadama 2 vasaku külje poi	388.3	Paldiski Lõunasadam harbour 2 port-hand buoy
Paldiski Lõunasadama 4 vasaku külje poi	388.2	Paldiski Lõunasadam harbour 4 port-hand buoy
Paldiski Lõunasadama 6 vasaku külje poi	388.1	Paldiski Lõunasadam harbour 6 port-hand buoy
Paldiski Lõunasadama 8 vasaku külje poi	388	Paldiski Lõunasadam harbour 8 port-hand buoy
Paldiski Põhjasadama kai nr 1 tulepaak	386	Paldiski Põhjasadam harbour quay No 1 light beacon
Paldiski Põhjasadama lainemurdja tulepaak	384	Paldiski Põhjasadam harbour breakwater light beacon
Paldiski Põhjasadama läänemuuli tulepaak	385	Paldiski Põhjasadam harbour W mole light beacon
Paldiski Põhjasadama põhjapoi	383	Paldiski Põhjasadam harbour N buoy
Paldiski Põhjasadama põhjapoi	383.1	Paldiski Põhjasadam harbour N buoy
Paljassaare idapoi	285	Paljassaare E buoy
Paljassaare madala lõunapoi	284	Paljassaare madal S buoy
Paljassaare põhjapoi	290	Paljassaare N buoy
Paljassaare sadama lõunapoi	283	Paljassaare harbour S buoy
Paljassaare sihi alumine tulepaak	281	Paljassaare ldg.I. front light beacon
Paljassaare sihi ülemine tulepaak	282	Paljassaare ldg.I. rear light beacon
Paluküla kirik, sihi ülemine	626	Paluküla church, ldg.I. rear
Panga tulepaak	911	Panga light beacon
Paralepa sihi alumine tuletorn	471	Paralepa ldg.I. front lighthouse
Paralepa sihi ülemine tuletorn	472	Paralepa ldg.I. rear lighthouse
Paslepa sihi alumine tuletorn	441	Paslepa ldg.I. front lighthouse
Paslepa sihi ülemine tuletorn	442	Paslepa ldg.I. rear lighthouse
Piirivalvesadama lainemurdja NW otsa tulepaak	337	Piirivalvesadam harbour breakwater NW end light beacon
Piirivalvesadama lainemurdja SE otsa tulepaak	338	Piirivalvesadam harbour breakwater SE end light beacon
Piirivalvesadama lõunamuuli NW otsa tulepaak	339	Piirivalvesadam harbour S mole NW end light beacon
Pinukse läänepoi	485	Pinukse W buoy
Pirita lõunamuuli tulepaak	244	Pirita S mole light beacon
Pirita põhjamuuli tulepaak	243	Pirita N mole light beacon
Pirita sihi alumine tulepaak	241	Pirita ldg.I. front light beacon
Pirita sihi ülemine tulepaak	242	Pirita ldg.I. rear light beacon
Plagurahu idapoi	598	Plagurahu E buoy
Prangli kagu tulepaak	165	Prangli SE light beacon
Prangli loode tuletorn	160	Prangli NW lighthouse
Prangli lõunapoi	170	Prangli S buoy
Põõsaspea tulepaak	420	Põõsaspea light beacon
Päevarahu läänepoi	660	Päevarahu W buoy
Pärnu idamuuli tulepaak	886	Pärnu E mole light beacon
Pärnu läänemuuli tulepaak	885	Pärnu W mole light beacon

Pärnu muuliotša parema külje poi	877.1	Pärnu mole starboard-hand buoy
Pärnu muuliotša vasaku külje poi	877.2	Pärnu mole port-hand buoy
Pärnu parema külje poi	875	Pärnu starboard-hand buoy
Pärnu parema külje poi	876	Pärnu starboard-hand buoy
Pärnu sihi alumine tulepaak	871	Pärnu ldg.l. front light beacon
Pärnu sihi ülemine tulepaak	872	Pärnu ldg.l. rear light beacon
Pöörilaidi tuletorn	830	Pöörilaid lighthouse
Püssirahu silma põhjapoi	624	Püssirahu silm N buoy
Rammu läänepoi	148	Rammu W buoy
Ramsi sihi alumine päevamärk	443	Ramsi ldg.l. front beacon
Ramsi sihi ülemine päevamärk	444	Ramsi ldg.l. rear beacon
Rannaküla tulepaak	901	Rannaküla light beacon
Raugi sihi alumine tulepaak	815	Raugi ldg.l. front light beacon
Raugi sihi ülemine tulepaak	816	Raugi ldg.l. rear light beacon
Raugi vasaku külje poi	808	Raugi port-hand buoy
Reidikai tulepaak	238	Dolphin light beacon
Riguldi päevamärk	435	Riguldi daymark
Ristna tuletorn	673	Ristna lighthouse
Rohuküla parema külje poi	536	Rohuküla starboard-hand buoy
Rohuküla parema külje poi	538	Rohuküla starboard-hand buoy
Rohuküla parema külje poi	540	Rohuküla starboard-hand buoy
Rohuküla sadama lõunamuuli tulepaak	534	Rohuküla harbour S mole light beacon
Rohuküla sadama põhjamuuli tulepaak	533	Rohuküla harbour N mole light beacon
Rohuküla sadamakai tulepaak	530	Rohuküla harbour pier light beacon
Rohuküla sihi alumine tulepaak	531	Rohuküla ldg.l. front light beacon
Rohuküla sihi ülemine tulepaak	532	Rohuküla ldg.l. rear light beacon
Rohuküla vasaku külje poi	535	Rohuküla port-hand buoy
Rohuneeme merekanali sihi alumine tulepaak	215.1	Rohuneeme channel ldg.l. front light beacon
Rohuneeme merekanali sihi ülemine tulepaak	215.2	Rohuneeme channel ldg.l. rear light beacon
Rohuneeme sadamakai tulepaak	227	Rohuneeme pier light beacon
Rohuneeme sadama merekanali teljepoi	216	Rohuneeme harbour channel safe water buoy
Rohuneeme sihi alumine tulepaak	228	Rohuneeme ldg.l. front light beacon
Rohuneeme sihi ülemine tulepaak	229	Rohuneeme ldg.l. rear light beacon
Roograhu väikesadama läänemuuli tulepaak	627	Roograhu small-craft harbour W mole light beacon
Roomassaare jahisadama idamuuli tulepaak	967	Roomassaare yacht harbour E mole light beacon
Roomassaare jahisadama läänemuuli tulepaak	966	Roomassaare yacht harbour W mole light beacon
Roomassaare kanali parema külje poi	960.1	Roomassaare channel starboard-hand buoy
Roomassaare kanali vasaku külje poi	960	Roomassaare channel port-hand buoy
Roomassaare sadama parema külje poi	960.3	Roomassaare harbour starboard-hand buoy
Roomassaare sadama sihi alumine tulepaak	963	Roomassaare harbour ldg.l. front light beacon
Roomassaare sadama sihi ülemine tulepaak	964	Roomassaare harbour ldg.l. rear light beacon
Roomassaare sadamakai tulepaak	965	Roomassaare harbour pier light beacon
Roomassaare sihi alumine tulepaak	961	Roomassaare ldg.l. front light beacon
Roomassaare sihi ülemine tulepaak	962	Roomassaare ldg.l. rear light beacon
Roomassaare teljepoi	959	Roomassaare safe water buoy
Ruhnu sadama idamuuli tulepaak	992	Ruhnu harbour E mole light beacon
Ruhnu sadama läänemuuli tulepaak	991	Ruhnu harbour W mole light beacon
Ruhnu sadama teljepoi	996	Ruhnu harbour safe water buoy
Ruhnu sadama sihi alumine tulepaak	994	Ruhnu harbour ldg.l. front light beacon
Ruhnu sadama sihi ülemine tulepaak	995	Ruhnu harbour ldg.l. rear light beacon
Ruhnu tuletorn	990	Ruhnu lighthouse
Rukki kanali parema külje poi nr 1	550	Rukki channel starboard-hand buoy No 1
Rukki kanali parema külje poi nr 2	552	Rukki channel starboard-hand buoy No 2
Rukki kanali parema külje poi nr 3	554	Rukki channel starboard-hand buoy No 3
Rukki kanali vasaku külje poi nr 4	551	Rukki channel port-hand buoy No 4
Rukki kanali vasaku külje poi nr 5	553	Rukki channel port-hand buoy No 5
Rukki kanali vasaku külje poi nr 6	555	Rukki channel port-hand buoy No 6
Rukkirahu tuletorn, sihi ülemine	482	Rukkirahu lighthouse, ldg.l. rear
Russalka madala läänepoi	257	Russalka madal W buoy
Russalka madala põhjapoi	254	Russalka madal N buoy
Russalka madala põhjapoi	253	Russalka madal N buoy
Saaremaa sadama kai tulepaak	919	Saaremaa harbour pier light beacon
Saaremaa sadama kai tulepaak	918	Saaremaa harbour pier light beacon
Saareotsa sihi alumine tulepaak	857	Saareotsa ldg.l. front light beacon
Saareotsa sihi ülemine tulepaak	858	Saareotsa ldg.l. rear light beacon
Salmistu sadama põhjamuuli tulepaak	123	Salmistu harbour N mole light beacon
Sandgrundi põhjapoi	414	Sandgrund N buoy
Sandla-Allirahu tulepaak	970	Sandla-Allirahu light beacon

Seanina tulepaak	825	Seanina light beacon
Seedri parema külje poi	877.3	Seedri starboard-hand buoy
Seedri sihi alumine tulepaak	881	Seedri ldg.l. front light beacon
Seedri sihi ülemine tulepaak	882	Seedri ldg.l. rear light beacon
Seedri vasaku külje poi	877.4	Seedri port-hand buoy
Selgrahu põhjapoi	648	Selgrahu N buoy
Silla sihi alumine tulepaak	891	Silla ldg.l. front light beacon
Silla sihi ülemine tulepaak	892	Silla ldg.l. rear light beacon
Sillamäe sadama idamuuli tulepaak	021	Sillamäe harbour E mole light beacon
Sillamäe sadama läänemuuli tulepaak	020.1	Sillamäe harbour W mole light beacon
Sillamäe sadama läänepoi	022	Sillamäe harbour W buoy
Sillamäe sadama parema külje poi	019.1	Sillamäe harbour starboard-hand buoy
Sillamäe sadama parema külje poi	019.3	Sillamäe harbour starboard-hand buoy
Sillamäe sadama tankerikai tulepaak	020	Sillamäe harbour oilpier light beacon
Sillamäe sadama teljepoi	024	Sillamäe harbour safe water buoy
Sillamäe sadama vasaku külje poi	019.4	Sillamäe harbour port-hand buoy
Sillamäe sadama vasaku külje poi	019.2	Sillamäe harbour port-hand buoy
Soela laevatee parema külje poi	704	Soela fairway starboard-hand buoy
Soela laevatee parema külje poi	707	Soela fairway starboard-hand buoy
Soela laevatee vasaku külje poi	700	Soela fairway port-hand buoy
Soela laevatee vasaku külje poi	703	Soela fairway port-hand buoy
Soela laevatee vasaku külje poi	706	Soela fairway port-hand buoy
Soela sadama lõunamuuli tulepaak	909.2	Soela harbour S mole light beacon
Soela sadama põhjamuuli tulepaak	909.1	Soela harbour N mole light beacon
Soela teljepoi	695	Soela safe water buoy
Soolamadala põhjapoi	105	Soolamadal N buoy
Soolarahu vasaku külje poi	585	Soolarahu port-hand buoy
Sorgu lõunapoi	861	Sorgu S buoy
Sorgu tuletorn	860	Sorgu lighthouse
Sundsteini lõunapoi	427	Sundstein S buoy
Suur-Pakri tulepaak	404	Suur-Pakri light beacon
Suurkäki läänepoi	831	Suurkäkk W buoy
Suursadama sihi alumine tulepaak	621	Suursadam harbour ldg.l. front light beacon
Suursadama sihi ülemine tulepaak	622	Suursadam harbour ldg.l. rear light beacon
Suurupi sihi alumine tuletorn	374	Suurupi ldg.l. front lighthouse
Suurupi teljepoi nr 1	368	Suurupi safe water buoy No 1
Suurupi teljepoi nr 2	369	Suurupi safe water buoy No 2
Suurupi teljepoi nr 3	370	Suurupi safe water buoy No 3
Suurupi tuletorn, sihi ülemine	375	Suurupi lighthouse, ldg.l. rear
Sviby kai tulepaak	567	Sviby pier light beacon
Sviby laevatee parema külje poi	566	Sviby fairway starboard-hand buoy
Sviby laevatee parema külje poi	572	Sviby fairway starboard-hand buoy
Sviby laevatee parema külje poi	568	Sviby fairway starboard-hand buoy
Sviby laevatee parema külje poi	570	Sviby fairway starboard-hand buoy
Sviby laevatee parema külje poi	574	Sviby fairway starboard-hand buoy
Sviby laevatee vasaku külje poi	577	Sviby fairway port-hand buoy
Sviby sadama vasaku külje poi	576	Sviby harbour port-hand buoy
Sviby sihi alumine tulepaak	561	Sviby ldg.l. front light beacon
Sviby sihi ülemine tulepaak	562	Sviby ldg.l. rear light beacon
Sviby teljepoi	565	Sviby safe water buoy
Sääretüki tuletorn	977	Sääretüki lighthouse
Sõmeri tuletorn	835	Sõmeri lighthouse
Sõru sadama idamuuli päevamärk	699	Sõru harbour E mole daymark
Sõru sadama läänemuuli tulepaak	698	Sõru harbour W mole light beacon
Sõru sihi alumine tuletorn	701	Sõru ldg.l. front lighthouse
Sõru sihi ülemine tuletorn	702	Sõru ldg.l. rear lighthouse
Sõrve tuletorn	935	Sõrve lighthouse
Tahkumäe põhjapoi	183	Tahkumäe N buoy
Tahkuna madala põhjapoi	647	Tahkuna madal N buoy
Tahkuna tuletorn	645	Tahkuna lighthouse
Tallinna sihi alumine tuletorn	251	Tallinn ldg.l. front lighthouse
Tallinna sihi ülemine tuletorn	252	Tallinn ldg.l. rear lighthouse
Tallinna teljepoi nr 1	211	Tallinn safe water buoy No 1
Tallinna teljepoi nr 2	212	Tallinn safe water buoy No 2
Tallinna teljepoi nr 3	213	Tallinn safe water buoy No 3
Tallinnamadala tuletorn	200	Tallinnamadala lighthouse
Tilgu sadama lõunamuuli päevamärk	366	Tilgu harbour S mole daymark
Tilgu sadama põhjamuuli päevamärk	367	Tilgu harbour N mole daymark

Toila sadama läänemuuli tulepaak	026	Toila harbour W mole light beacon
Triigi jahisadama tulepaak	904	Triigi yacht harbour pier light beacon
Triigi sadama parema külje poi	907	Triigi harbour starboard-hand buoy
Triigi sadama vasaku külje poi	908	Triigi harbour port-hand buoy
Triigi sihi alumine tulepaak	905	Triigi ldg.l. front light beacon
Triigi sihi ülemine tulepaak	906	Triigi ldg.l. rear light beacon
Turbakai vasaku külje poi	887.2	Bulk quay port-hand buoy
Uhtju madala lõunapoi	043	Uhtju madal S buoy
Uhtju madala põhjapoi	041	Uhtju madal N buoy
Uhtju tulepaak	042	Uhtju light beacon
Ujuvkai vasaku külje poi	887.1	Floating quay port-hand buoy
Undva põhjapoi	920	Undva N buoy
Unterneemani madala parema külje poi	745	Unterneemani madal starboard-hand buoy
Uppholmi tulepaak, sihi alumine	465	Uppholm light beacon, ldg.l. front
Uuskuiva läänepoi	929	Uuskuiv W buoy
Uusmadala idapoi	206	Uusmadal E buoy
Uusmadala põhjapoi	205	Uusmadal N buoy
Vahase tulepaak	947	Vahase light beacon
Vahemadala põhjapoi	295	Vahemadal N buoy
Vahemadala tuletorn	300	Vahemadal lighthouse
Vaindloo tuletorn	045	Vaindloo lighthouse
Vainupea tulepaak	075	Vainupea light beacon
Valaste tulepaak	025	Valaste light beacon
Vana-Pärnu vasaku külje poi	887.3	Vana-Pärnu port-hand buoy
Vanasadama kruisikad 2 tulepaak	259	Vanasadam harbour cruise ship quay 2 light beacon
Vanasadama kruisikad tulepaak	256	Vanasadam harbour cruise ship quay light beacon
Vanasadama põhjamuuli tulepaak	255	Vanasadam harbour N mole light beacon
Varbla sadama muuli tulepaak	832	Varbla harbour mole light beacon
Veere sadamakad tulepaak	916	Veere harbour pier light beacon
Veiserahu lõunapoi	944	Veiserahu S buoy
Vene-Balti sadama lõunabasseini tulepaak	336	Vene-Balti harbour S basin pier light beacon
Vene-Balti sadama põhjakad tulepaak	335	Vene-Balti harbour N quay light beacon
Vergi sihi alumine päevamärk	085	Vergi ldg.l. front beacon
Vergi sihi ülemine päevamärk	086	Vergi ldg.l. rear beacon
Vergi tuletorn	080	Vergi lighthouse
Viimsi sihi alumine tulepaak	231	Viimsi ldg.l. front light beacon
Viimsi sihi ülemine tuletorn	232	Viimsi ldg.l. rear lighthouse
Viirelaiu tuletorn	785	Viirelaid lighthouse
Vilsandi tuletorn	925	Vilsandi lighthouse
Virtsu sadamakad tulepaak	775	Virtsu harbour pier light beacon
Virtsu sihi alumine tulepaak	771	Virtsu ldg.l. front light beacon
Virtsu sihi ülemine tulepaak	772	Virtsu ldg.l. rear light beacon
Virtsu tuletorn	780	Virtsu lighthouse
Virvekuiva idapoi	956	Virvekuiva E buoy
Voosi 3 parema külje poi	450	Voosi 3 starboard-hand buoy
Voosi 9 parema külje poi	451	Voosi 9 starboard-hand buoy
Voosi 19 parema külje poi	475	Voosi 19 starboard-hand buoy
Voosi teljepoi	449	Voosi safe water buoy
Voosi 8 vasaku külje poi	453	Voosi 8 port-hand buoy
Voosi 12 vasaku külje poi	457	Voosi 12 port-hand buoy
Voosi 18 vasaku külje poi	459	Voosi 18 port-hand buoy
Voosi 6 vasaku külje poi	455	Voosi 6 port-hand buoy
Vormsi (Saxby) tuletorn	595	Vormsi (Saxby) lighthouse
Vormsi lõuna sihi alumine tulepaak	596	Vormsi S ldg.l. front light beacon
Vormsi põhja sihi ülemine tulepaak	594	Vormsi N ldg.l. rear light beacon
Võsu sadama idamuuli tulepaak	088	Võsu harbour E mole light beacon
Võsu sadama läänemuuli tulepaak	089	Võsu harbour W mole light beacon
Väike-Pakri tulepaak	403	Väike-Pakri light beacon
Värati sadama lõunamuuli päevamärk	834.1	Värati harbour S mole daymark
Värati sadama põhjamuuli päevamärk	834.2	Värati harbour N mole daymark
Õsterby kagumuuli tulepaak	519.1	Õsterby harbour SE mole light beacon
Õsterby loodemuuli tulepaak	519.2	Õsterby harbour NW mole light beacon



001
Narva-Jõesuu tuletorn



025
Valaste tulepaak




030
Moldova tulepaak



040
Letipea tuletorn



042
Uhtju tulepaak



045
Vaindloo tuletorn



061
Kunda alumine tulepaak




080
Vergi tuletorn



085-086
Vergi päevamärgid



100
Mohni tuletorn



110
Juminda tuletorn



145
Kallavere alumine tulepaak




155
Keri tuletorn



160
Prangli loode tuletorn



165
Prangli kagu tulepaak



175
Aksi tulepaak



181
Muuga alumine tulepaak



191
Karbimadala tuletorn



200
Tallinnamadala tuletorn



220
Aegna tulepaak



231
Viimsi alumine tulepaak



232
Viimsi ülemine tuletorn



241
Pirita alumine tulepaak



251
Tallinna alumine tuletorn



252
Tallinna ülemine tuletorn



262
Kalasadama ülemine päevamärk



300
Vahemadala tuletorn



320
Naissaare tuletorn



355
Kopli lahe alumine tulepaak



374
Suurupi alumine tuletorn



375
Suurupi ülemine tuletorn



378
Laulasmaa päevamärk




380
Pakri tuletorn



392
Paldiski Lõunas. ülemine tulepaak



401
Madise alumine tulepaak



402
Madise kirik



403
Väike-Pakri tulepaak



404
Suur-Pakri tulepaak



420
Põõsaspea tulepaak



425
Osmussaare tuletorn



431
Dirhami alumine tulepaak



441-442
Paslepa tuletornid



447
Norrby alumine tuletorn



448
Norrby ülemine tuletorn



465
Uppholmi tulepaak



471
Paralepa alumine tuletorn



472
Paralepa ülemine tuletorn



481
Hobulaiu lõuna tulepaak



482
Rukkirahu tuleorn



511
Kajakarahu alumine tulepaak



512
Kajakarahu ülemine tulepaak



517
Holmi alumine tulepaak



518
Holmi ülemine tulepaak



531
Rohuküla alumine tulepaak



532
Rohuküla ülemine tulepaak



561-562
Sviby tulepaagid



586
Harilau tulepaak



587
Harilau tuleorn



594
Vormsi ülemine tulepaak



595
Vormsi (Saxby) tuleorn



596
Vormsi alumine tulepaak



601
Heltermaa alumine tulepaak



602
Heltermaa ülemine tulepaak



615
Kuri alumine tulepaak



621-622
Suursadama tulepaagid



625
Hiisaare tuletorn



642
Lehtma ülemine tulepaak



645
Tahkuna tuletorn



668
Kõpu tuletorn



673
Ristna tuletorn



690
Haldreka päevamärk



691
Emmaste alumine tuletorn



692
Emmaste ülemine tulepaak



701
Sõru alumine tuletorn



702
Sõru ülemine tuletorn



711
Orjaku alumine tulepaak



775
Virtsu sadamakai tulepaak



780
Virtsu tuletorn



785
Viirelaiu tuletorn



790
Kuivastu alumine tulepaak



791
Kuivastu ülemine tulepaak



801
Kesse alumine tulepaak



802
Kesse ülemine tulepaak



815
Raugi alumine tulepaak



816
Raugi ülemine tulepaak



825
Seanina tulepaak



830
Pöörilaui tuletorn



835
Sõmeri tuletorn



840
Kihnu tuletorn



841
Kihnu sadama alumine tulepaak



842
Kihnu sadama ülemine tulepaak



855
Manilaiu tuletorn



857
Saareotsa alumine tulepaak



860
Sorgu tuletorn



865
Liu tulepaak



871
Pärnu mere alumine tulepaak



872
Pärnu mere ülemine tulepaak



881
Seedri alumine tulepaak



891
Silla alumine tulepaak



894
Häädemeeste tulepaak



901
Rannaküla tulepaak



906
Triigi ülemine tulepaak



911
Panga tulepaak



913
Merise tulepaak



925
Vilsandi tuletorn



930
Karala tulepaak



931
Lõu tuletorn



932
Anseküla tuletorn



934
Loode tuletorn



935
Sõrve tuletorn



942
Mõntu ülemine tulepaak



947
Vahase tulepaak



949
Kirjurahu tulepaak



961
Roomassaare alumine tulepaak



962
Roomassaare ülemine tulepaak



963-964
Roomassaare sadama tulepaagid



970
Sandla-Allirahu tulepaak



971
Abruca alumine tulepaak



972
Abruca ülemine tuletorn



973-974
Abruca sadama tulepaagid



977
Säätetüki tuletorn



978-979
Kuressaare sadama tulepaagid



980
Kõiguste-Allirahu tulepaak



981
Kõiguste sadama tulepaak



987
Kübassaare tuletorn



990
Ruhnu tuletorn