1.4 Sorgu lõunapoist Pärnu laheni

Lähiümbrus

Lahed

Laht	Asukoht, piir	Kirjeldus	Piirangud
Pärnu laht	58°18,87'N 24°24,85'E	lahe avaosas on sügavus 6–9 m, sügavus väheneb NNE-suunas piki lahe telge; põhjas on viirsavi kohati kaetud mõne kuni mõnekümne sentimeetrise liivakihiga	

Ohud

Laht	Oht	Vähim sügavus (m)	Asukoht N/E		Nav. märk	Märgi nr	Märkused
	auriku „Balva“ vrakk	9,4	58°07,23'	24°13,72'			
	Sorguladva ots	0,8	58°07,86'	24°11,62'	S-poi	861	
	Sorguladva mätas	0,6	58°08,53'	24°11,66'			
	Pihinurme madal	3,6	58°08,53'	24°24,79'			
	Tammepakk	veepinnatasa	58°11,48'	24°10,73'			
	Laiamadala ots	veepinnatasa	58°11,76'	24°12,87'			
	nimetu	teadmata	58°09,25'	24°11,13'			
	nimetu	1,4	58°13,91'	24°11,29'			
	Kerise madal	1,6	58°13,36'	24°13,27'			
	Irmgardi madal	4,6	58°13,26'	24°21,80'	W-tooder	2229	
	Künka madal	2,8	58°13,67'	24°25,99'			
Pärnu laht	Pärnu pinnasepuisteala	teadmata	58°17,75'	24°28,83'			
Pärnu laht	vrakk	5,7	58°19,56'	24°24,98'			
Pärnu laht	nimetu	2,0	58°21,14'	24°18,95'			
Pärnu laht	nimetu	2,0	58°21,22'	24°19,69'			
Pärnu laht	nimetu	1,4	58°21,81'	24°19,21'			
Pärnu laht	endine pinnasepuisteala	teadmata	58°22,68'	24°26,25'			
	vrakk	3,2	58°22,21'	24°27,93'	v/k poi	877.4	Pärnu sadamas

Ajaloolised vrakid

veealusel mälestisel ja sellele lähemal kui 300 m on traalimine, ankurdamine, süvendamine, tahkete ainete kaadamine ja Muinsuskaitse ameti väljastatud loata sukeldumine keelatud

Saared, laiud

Laht	Saar, laid	Asukoht N/E		Kirjeldus	Märkused
	Sorgu saar	58°10,67'	24°11,98'	kuni 5 m kõrge, vallseljak, rohi	Sorgu KA (1)
	Viina	58°15,90'	24°12,96'	madal, rohi	Tõstamaa KA (2)
	Ahtra	58°15,94'	24°13,01'	madal, rohi	Tõstamaa KA (2)
	Väikelaid	58°06,35'	24°27,38'	madal, kivi	Luitemaa KA (3)

(1)- piiranguvööndis on 01.04 - 15.07 mootoriga veesõidukiga sõitmine keelatud, sihtkaitsevööndis on 01.04 - 15.07 inimeste viibimine keelatud

(2)- mootoriga veesõidukiga sõitmine on keelatud

(3)- mootoriga veesõidukiga sõitmine kaitseala valitseja nõusolekuta on keelatud

Navigatsioonimärgid

Eesti navigatsioonimärkide andmekogu - https://nma.vta.ee/			
Saar, laid	**Nav. märk**	**Märgi nr**	**Märkused**
Sorgu saar	Sorgu tuletorn	860/3602	
	Liu tulepaak	865/3605	

Muud märgid

Saar, laid	**Märk**	**Asukoht N/E**		**Märkused**
	Rannametsa sidemast	58°07,29'	24°30,35'	lennutakistuse tuled
	Kavaru sidemast	58°16,52'	24°11,95'	lennutakistuse tuled
	Piirumi vaatlustorn	58°10,94'	24°27,52'	
	Piirumi raadiomast	58°11,06'	24°29,24'	lennutakistuse tuled
	Võiste sidemast	58°11,86'	24°28,85'	lennutakistuse tuled
	Võiste sidemast	58°13,14'	24°29,46'	
	Tahkuranna kirik	58°14,53'	24°29,02'	
	Marksa sidemast	58°17,76'	24°14,83'	lennutakistuse tuled
	Uulu raadiomast	58°14,90'	24°35,32'	lennutakistuse tuled
	Lindi sidemast	58°19,49'	24°15,05'	lennutakistuse tuled
	Uulu kirik	58°16,74'	24°33,94'	
	Reiu raadiomast	58°17,58'	24°35,26'	lennutakistuse tuled
	Pärnu sidemast	58°20,74'	24°34,45'	lennutakistuse tuled
	Audru sidemast	58°24,98'	24°18,62'	lennutakistuse tuled
	Papsaare sidemast	58°23,86'	24°27,40'	
	Pärnu korsten	58°22,67'	24°29,77'	
	“Estonia” monument	58°22,92'	24°29,03'	
	Pärnu Eliisabeti kirik	58°23,02'	24°30,00'	
	Pärnu Ringi korsten	58°23,07'	24°29,26'	
	Pärnu korsten	58°22,69'	24°32,32'	
	Rääma korsten	58°23,33'	24°31,86'	
	Pärnu TV-mast	58°22,66'	24°34,54'	lennutakistuse tuled
	Pärnu sidemast	58°23,86'	24°31,80'	lennutakistuse tuled
	Papiniidu vaatlustorn	58°21,96'	24°31,57'	

Looduslikud tingimused

R a n n i k

Munalaiust Pärnuni on lahe rannik madal ja kaetud valdavalt okasmetsaga
rannamadala laius on vahelduv 0,4–2,4 M, kitsaim Liu sääre ja Suurna nina juures
rannajoon on nõrgalt liigestatud, rannik on metsane, kohati kõrge
rand on kivine, kohati luiteline

Pärnu lahe rannajoon Pärnu linnast Väikelaiuni on nõrgalt liigestatud
rannik on metsane, kohati kõrge
rand on kivine, kohati luiteline

Uulu jõe suudmest Tahkuninani on rand ääristatud 5–6 kbt laiuse karide ja laidude vööndiga

Võistest Pikla ninani ääristab madalat ja paiguti soostunud randa kivirohke 7–9 kbt lai rannamadal

Pärnu lahes on pinnahoovus kuni 0,5 sõlme

Laevasõidupiirangud

K e e l u d

kaablite alal, kaablitrassil, torujuhtmel ja nendest 0,5 M ulatuses mõlemal pool on ankurdamine, traalimine ja mistahes muu kaableid või torujuhtmeid kahjustada võiv tegevus keelatud

veealusel mälestisel ja sellele lähemal kui 300 m on traalimine, ankurdamine, süvendamine, tahkete ainete kaadamine ja Muinsuskaitseameti väljastatud loata sukeldumine keelatud

Pärnu purjespordialal nr 1 on 01.07 – 01.09 keelatud takistada veesportlaste treeninguid ja võistlusi

Pärnu purjespordialal nr 2 on 01.09 – 15.09 keelatud takistada veesportlaste treeninguid ja võistlusi

K a l a n d u s

rannamadalate lähedal võib olla (tähistamata) kalavõrke

Pärnu sadama, Pärnu jahtklubi jahisadama, Japsi kalasadama ja Talvesadama sissesõit

Navigatsioonimärgid
- Pärnu mere-siht 023,9° - 203,9°
  - Pärnu mere-sihi alumine tulepaak (871/3606)
  - Pärnu mere-sihi ülemine tulepaak (872/3606.1)
- Seedri siht 039,0° - 219,0°
  - Seedri sihi alumine tulepaak (881/3608)
  - Seedri sihi ülemine tulepaak (882/3608.1)
- Pärnu idamuuli tulepaak (886/3611)
- Pärnu läänemuuli tulepaak (885/3611.5)
- Silla siht 026,2° - 206,2°
  - Silla sihi alumine tulepaak (891/3612)
  - Silla sihi ülemine tulepaak (892/3612.1)
- lateraalmärgid

Kanal
- pikkus 6200,0 m
- laius 45,0 m
- sügavus 7,0 m
  - Sisse-, väljasõidukeeld
    - nähtavusega alla 12 kbt on laevaliiklus kanalis keelatud
  - Piirangud
    - ainult ühesuunaline liiklus
    - kui liiguvad suuretonnaažilised laevad, peavad väikelaevad nende lähenemisel kõrvale hoiduma telgjoonest nii kaugele, kui seda võimaldab nende endi meresõiduohutus

Looduslikud tingimused
- veetaseme tõusu põhjustavad peamiselt S- ja SW-tuuled

(SR) **Pärnu sadam** 58°23,00'N 24°28,80'E (https://parnusadam.eu/)

(SR) **Pärnu jahtklubi jahisadam** (www.jahtklubi.ee/jahisadam/uldinfo)

Sidekanalid
- ULL 13 – Pärnu Loots (Pärnu sadam)
- ULL 12 – Pärnu Jahisadam

Ankruala
- 58°18,36'N 24°25,09'E

Lootsiteenistus
- lootsimine on kohustuslik, v.a väikelaevad
- lootsivõtukoht 58°19'N 24°25'E

Piirangud
- sõidugraafiku järgi liikuval parvlaeval on alati sadamasse sisenemise ja sealt väljumise eesõigus
- muude laevade üheaegsel sadamasse sisse- ja väljasõidul kehtib sadamast väljuva laeva eesõigus, v.a juhul kui tegu on hädaolukorraga
- muuli otsest kuni kaini nr 3 on kiiruse piiranguks 10 sõlme, sealt edasi kuni sillani 5 sõlme
- väikelaevad ei tohi sõita kaidele või kai ääres seisvatele laevadele lähemale kui 30 m v.a. juhul kui nad ise silduvad
- jahisadamas peab laev liikuma minimaalse kiirusega, mille puhul ta säilitab juhitavuse rooli abil, kuid mitte suurema kiirusega kui 3 sõlme
  - Sisse-, väljasõidukeeld
    - nähtavusel alla 1 kbt on laevaliiklus keelatud
    - keelatud on „jõgi- meri“ tüüpi laevade liikumine tuule kiirusel üle 12 m/s, ülejäänud laevade liikumine tuule kiirusel üle 15 m/s
  - Manööver
    - laeva ümberpaigutamine on lubatud üksnes sadamakapteni teenistuse loal
    - laeva ümberpaigutamisel on lootsimine kohustuslik, v.a haalamisel
    - kui laeva pöörderingi diameeter on suurem kui 2 laeva pikkust, peab laev kasutama vedurlaevade abi

reaalajas
http://on-line.msi.ttu.ee/parnu/
http://on-line.msi.ttu.ee/?jaam=parnu
www.ilmateenistus.ee/meri/vaatlusandmed/parnu-sadam/?lang=et

Sildumiskohad

Sadam/ Kai nr	Kai pikkus (m)	Vee sügavus (m)	Veesõiduki maksimaalsed mõõtmed			Sadama ülesanne/ Kai otstarve	Nav. periood
			Pikkus (m)	Laius (m)	Süvis (m)		
Pärnu sadam			140,0	25,0	6,8	kaubanduslik meresõit	01.01 - 31.12
1	210,0	6,8				üldkai	
2	187,0	6,7				üldkai	
3	78,0	6,8				üldkai	
4	27,0	1,3				tuletõrje	
5 slipp	50,0	5,7				laevaremont	
6	80,0	4,9					
7	20,0	4,1				üldkai	
8	90,0	5,0				kalalaevad	
9	100,0	5,9				üldkai	
10	240,0	5,7				reisilaevad	
11 ramp	30,0	5,1				reisilaevad	
12	70,0	2,5				puistlast	
Pärnu jahtklubi jahisadam			17,0	5,0	3,0	väikelaevade teenindamine	01.05 - 31.10
A - D	316,0	1,8 - 3,3				ujuvkaid	
slipid							

Teenused

Kai nr	Kütus	Magevesi	Pilsivesi	Heitveed	Kaikraana	Elekter	Internet
Pärnu sadam							
1	*		*	*	*	*	
2	*		*	*		*	
3	*		*	*		*	
4			*	*		*	
5 slipp			*	*		*	
6						*	
7		*	*	*		*	
8		*	*	*		*	
9		*	*	*		*	
10		*	*	*		*	
11 ramp		*				*	
12		*				*	
Pärnu jahtklubi jahisadam							
A - D	*	*	*	*		*	Wi-Fi

Üld

rahvusvahelised veod
piiri-, tolli-, sanitaar- ja veterinaarkontroll
jäämurdja teenus
kütus ainult ettetellimisel
kaupade ladustamine, olmeprügi ja jäätmete vastuvõtt

Pärnu jahtklubi jahisadam: saun, dušš, kaldatualett, pesupesemine
navigatsioonihooajal salvestav videovalve

(SR) **Japsi sadam** 58°23,34'N 24°29,22'E

Sildumiskohad (sügavused BSCD2000[EH2000])

Sadam/ Kai nr	Kai pikkus (m)	Vee sügavus (m)	Veesõiduki maksimaalsed mõõtmed			Sadama ülesanne/ Kai otstarve	Nav. periood
			Pikkus (m)	Laius (m)	Süvis (m)		
			12,0	4,0	2,0	kalasadam	01.03 - 31.12
1 (Jannseni)	35,0	0,5					
2 (Meriranna)	45,0	1,0					
3 (Sooviku)	10,0	4,7					
4 (Vesiroosi)	15,0	1,5					
slipp							

Pärnu sadam, Pärnu jahtklubi jahisadam, Japsi sadam ja Talvesadam (2021)

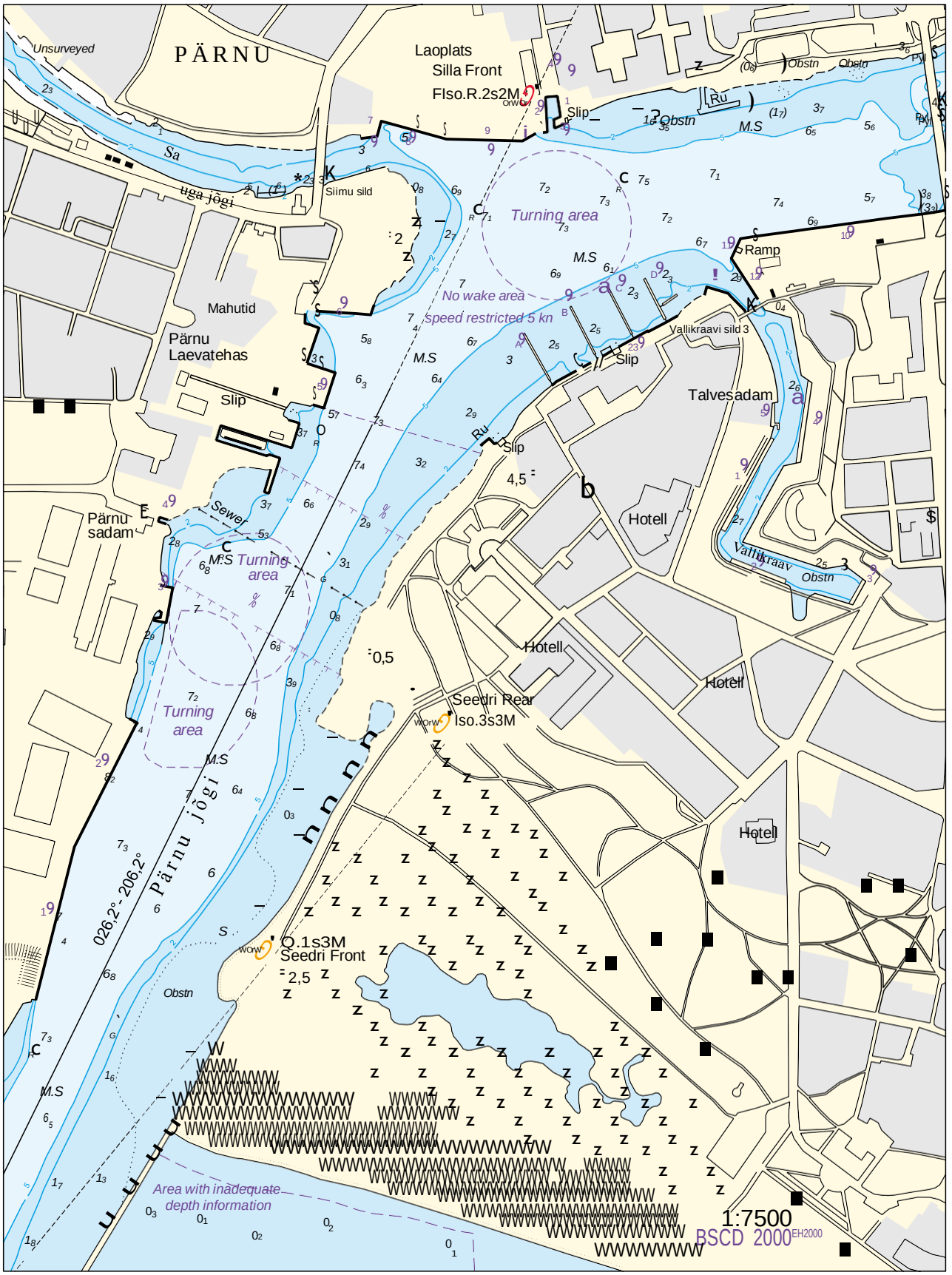

Pärnu jahtklubi jahisadam (2021)

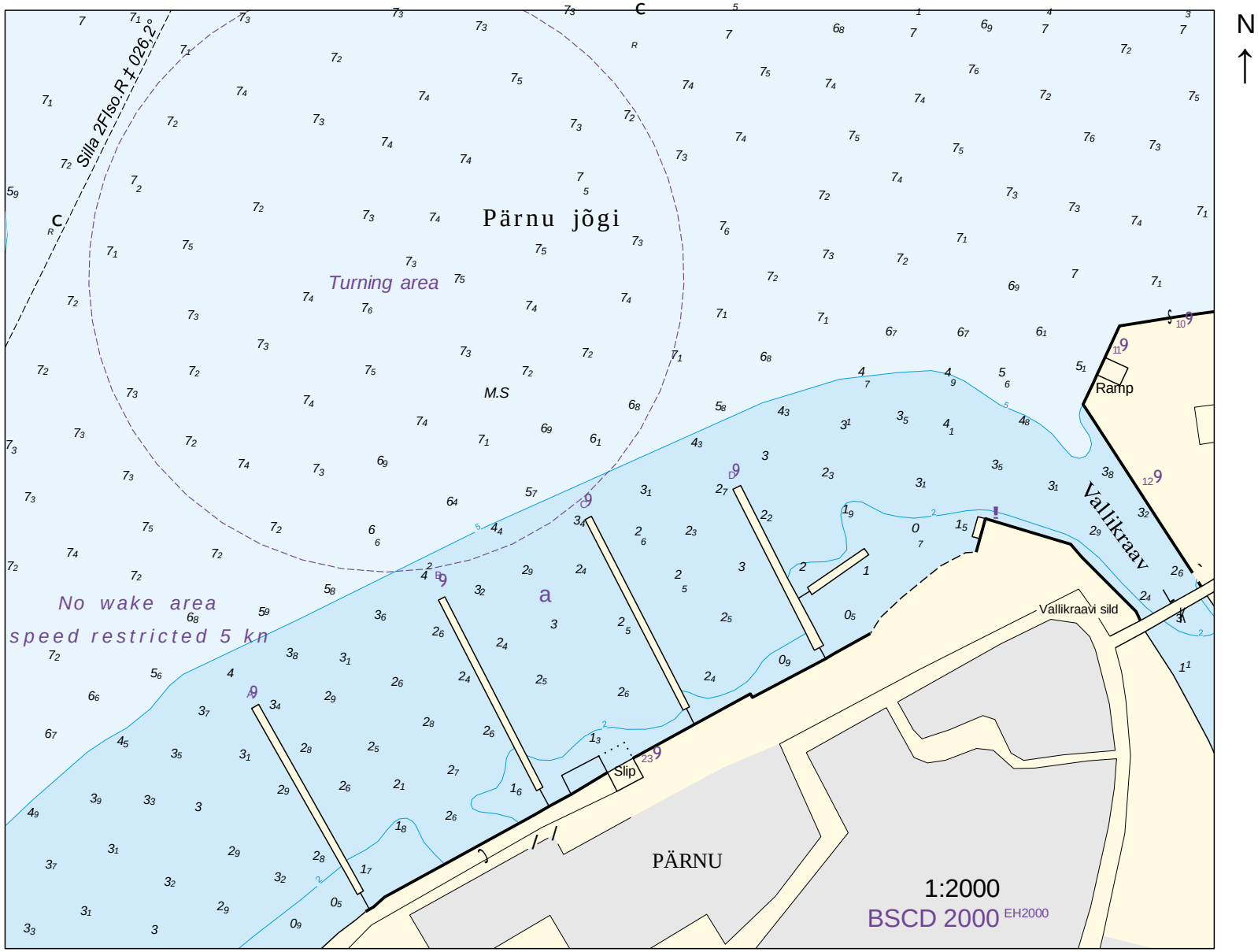

Pärnu sadam, Pärnu jahtklubi jahisadam, Japsi sadam ja Talvesadam (2011)



aeropanoraam - www.estonia360.ee/parnu_sadam (2012, talv)

PÄRNU LAHT

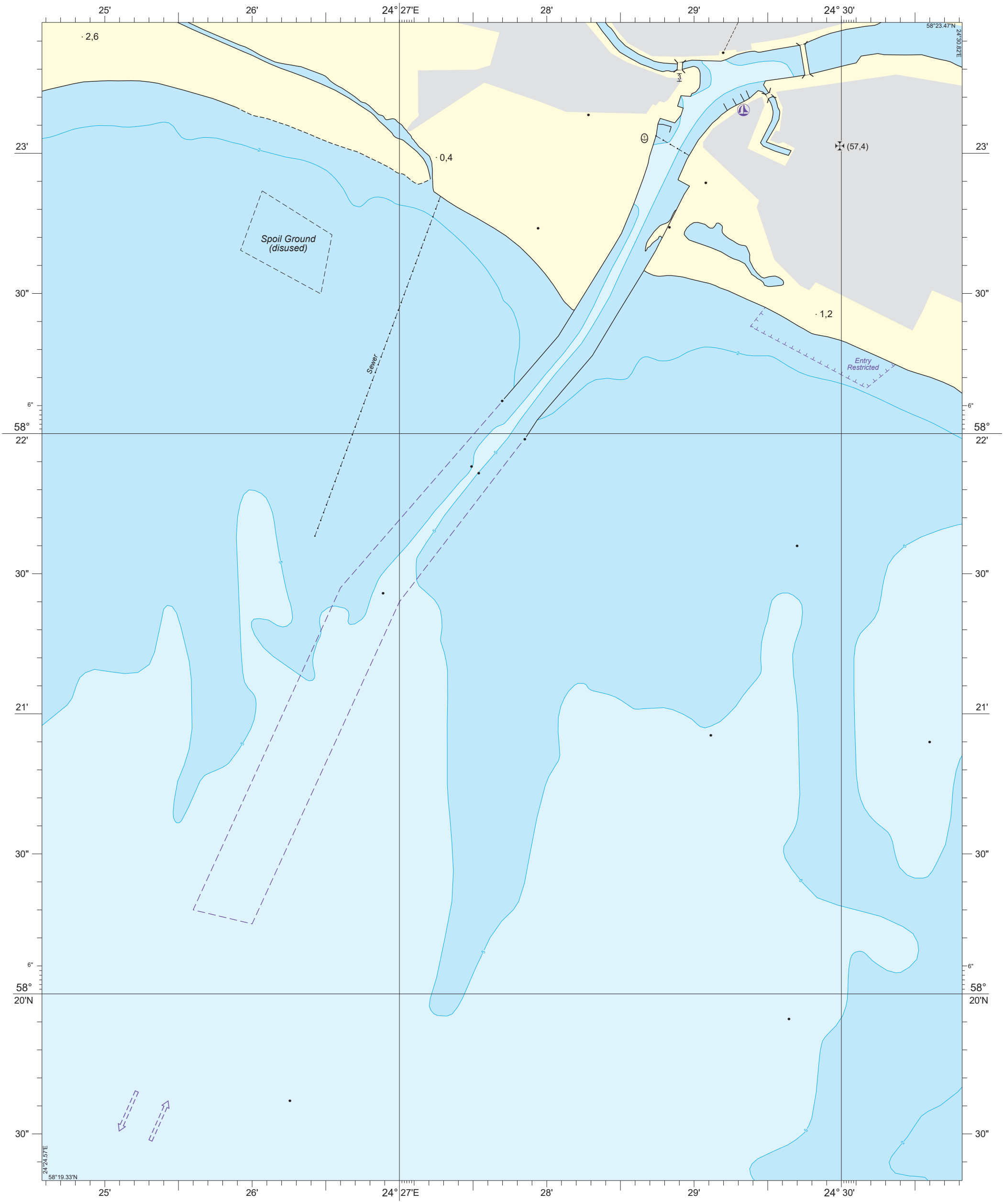
25'
26'
24° 27'E
28'
29'
24° 30'
58°23.47'N
24°30.82'E
· 2,6
· 0,4
· 1,2
(57,4)
23'
30"
6"
58°
22'
21'
20'N
Spoil Ground
(disused)
Sewer
Entry
Restricted
58°19.33'N
24°24.57'E

PÄRNU SADAMAD

