Paldiski Lõunasadama sissesõit (sügavused BSCD2000[EH2000])

Navigatsioonimärgid

Paldiski Lõunasadama siht 075,2° - 255,2°

Paldiski Lõunasadama sihi alumine tulepaak (391/3775)

Paldiski Lõunasadama sihi ülemine tulepaak (392/3775·2)

Paldiski Lõunasadama piirav siht 000,0° - 180,0°

Paldiski Lõunasadama piirava sihi alumine tulepaak (390/3775·35)

Paldiski Lõunasadama piirava sihi ülemine päevamärk (390.1/-)

Paldiski Lõunasadama naftakai tulepaak (393/3775·3)

Paldiski Lõunasadama põhjapoi (389.5/-)

Paldiski Lõunasadama läänepoi (389.3/-)

Paldiski Lõunasadama läänepoi (389.4/-)

lateraalmärgid

Kanal

pikkus 960,0 m

laius 180,0 m

sügavus 15,5 m

lateraalmärgid

(SR) **Paldiski Lõunasadam** 59°19,88'N 24°04,76'E (www.ts.ee/paldiski-lounasadam)

Sidekanalid

ULL 09 ─ Paldiski Lõunasadam

Ankruala

“D” 59°22,13'N 23°54,75'E

“A” 59°19,99'N 24°02,26'E

Lootsiteenistus

lootsimine on kohustuslik

lootsivõtukoht Paldiski sadamad 59°23,0'N 24°00,0'E

Piirangud

laevade üheaegsel sisenemisel ja/või väljumisel määrab liikumisjärjekorra sadamakapteni teenistus

liinilaevadel on sisenemisel/väljumisel eesõigus, v.a juhul kui tegu on hädaolukorra või hilinemisega

väikelaevu ei teenindata

Sisse-, väljasõidukeeld

W-tuulte kiirusel üle 15 m/s kaide 7, 8 ja 9 juures

tuule kiirusel üle 12 m/s tankerid pikkusega üle 220 m kai nr 7 juures

Manööver

laeva ümberpaigutamine on lubatud üksnes sadamakapteni teenistuse loal

laeva ümberpaigutamisel on lootsimine kohustuslik, v.a haalamisel laevadel pikkusega kuni 180 m kuni 100 m kaugusele

Sildumiskohad (sügavused BSCD2000[EH2000])

Sadam/ Kai nr	Kai pikkus (m)	Vee sügavus (m)	Veesõiduki maksimaalsed mõõtmed			Sadama ülesanne/ Kai otstarve	Nav. periood
			Pikkus (m)	Laius (m)	Süvis (m)		
			250,0	45,0	14,5	kaubanduslik meresõit	01.01 - 31.12
1	193,0	11,5				vedellast	
2 (ramp)	230,0	11,2				ro-ro, sega- ja puistlast	
3	123,0	8,8				abikai	
3A (ramp)	107,0	8,8				ro-ro	
4 (ramp)	163,0	8,3				ro-ro, konteiner	
5	152,0	8,3				sega- ja puistlast	
6 (ramp)	225,5	8,5				ro-ro, sega- ja puistlast	
7	249,0	15,5				vedellast	
8	160,0	12,5				sega- ja puistlast	
9	247,5	12,8				sega- ja puistlast	

Teenused

Kai nr	Kütus	Magevesi	Pilsivesi	Heitveed	Kaikraana	Elekter	Internet
1	*	*	*			*	
2	*	*	*		*	*	
3	*	*	*			*	
3A	*	*	*			*	
4	*	*	*			*	
5	*	*	*			*	
6	*	*	*			*	
7	*	*	*			*	
8	*	*	*			*	
9	*	*	*		*	*	

Üld

- rahvusvahelised veod
- piiri- ja tollikontroll
- toidu-, taimekaitse- ja veterinaarkontroll väljakutsel
- kaupade ladustamine
- olmeprügi ja jäätmete vastuvõtt
- pukseerimisabi
- jäämurdja teenus

Paldiski Lõunasadam (2020)

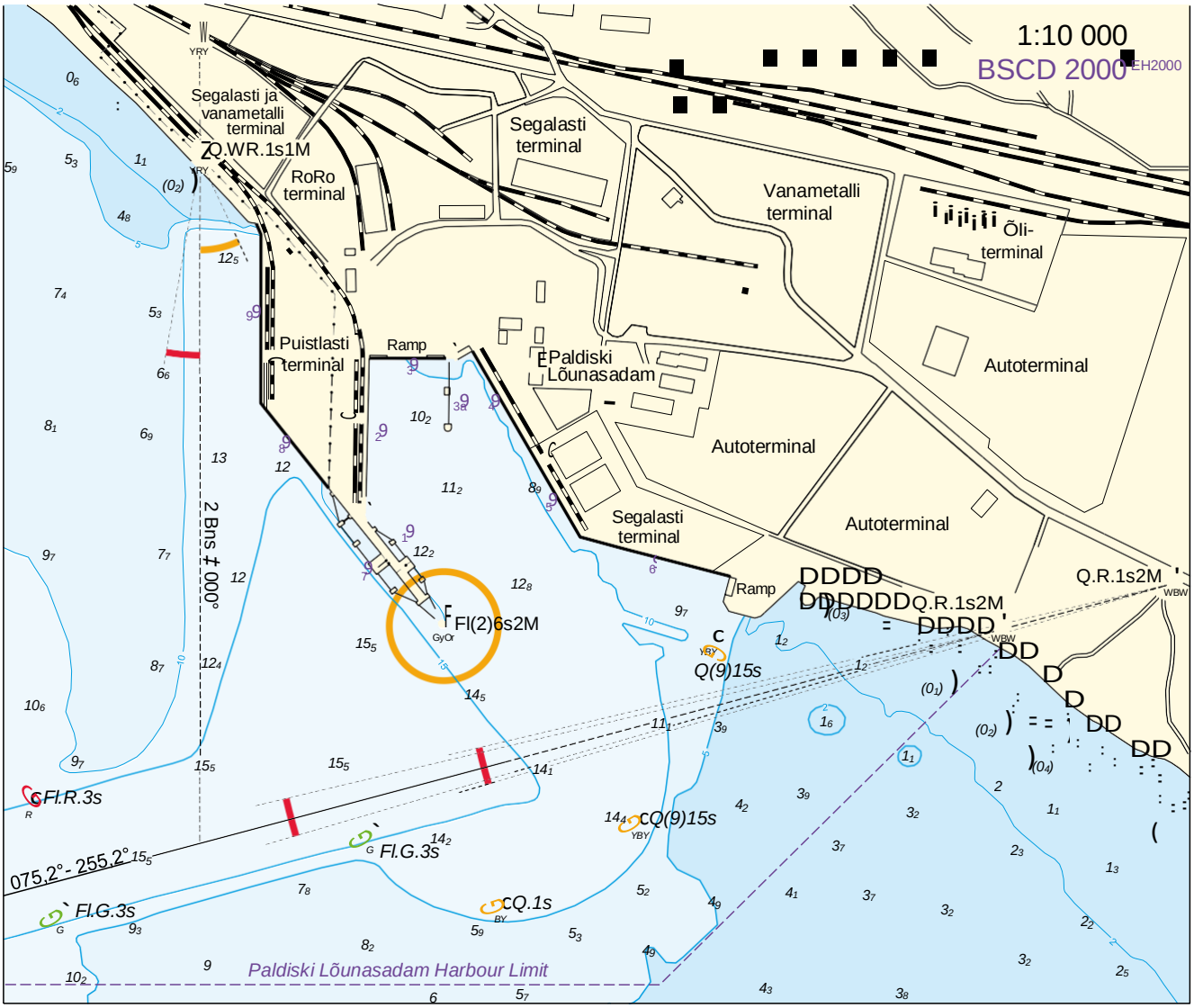

Paldiski Lõunasadam (2012)



aeropanoraam - www.estonia360.ee/paldiski_lounasadam_suvi/ (2013)
www.estonia360.ee/paldiski_lounasadam/ (2012, talv)

Paldiski Põhjasadama sissesõit

Navigatsioonimärgid

Paldiski Põhjasadama läänemuuli tulepaak (385/3775·4)
Paldiski Põhjasadama lainemurdja tulepaak (384/3775·7)
Paldiski Põhjasadama kai nr 1 tulepaak (386/3775·5)
Paldiski Põhjasadama põhjapoi (383.1/-)
Paldiski Põhjasadama põhjapoi (383/-)

(SR) **Paldiski Põhjasadam** 59°21,25'N 24°02,22'E (www.portofpaldiski.ee/ee/index.html)

Sidekanalid

ULL 12 ─ Paldiski Põhjasadam

Ankruala

"D" 59°22,13'N 23°54,75'E
"A" 59°19,99'N 24°02,26'E

Lootsiteenistus

lootsimine on kohustuslik
lootsivõtukoht Paldiski sadamad 59°23,0'N 24°00,0'E

Piirangud

laevade üheaegsel sisenemisel ja/või väljumisel määrab liikumisjärjekorra sadamakapteni teenistus

liinilaevadel on sisenemisel/väljumisel eesõigus, v.a juhul kui tegu on hädaolukorra või hilinemisega

minimaalne kiirus, mille puhul säilib aluse juhitavus

väikelaevu ei teenindata

Sisse-, väljasõidukeeld

tuule kiirusel üle 20 m/s
nähtavusel alla 500 m
laine kõrgusel üle 2 m

Sildumine

laeva ümberpaigutamine on lubatud üksnes sadamakapteni teenistuse loal

laeva ümberpaigutamisel on lootsimine kohustuslik, v.a haalamisel

Ilm reaalajas

www.ilmateenistus.ee/meri/vaatlusandmed/paldiski-pohjasadam/?lang=et

Sildumiskohad (sügavused BSCD2000[EH2000])

Sadam/ Kai nr	Kai pikkus (m)	Vee sügavus (m)	Veesõiduki maksimaalsed mõõtmed			Sadama ülesanne/ Kai otstarve	Nav. periood
			Pikkus (m)	Laius (m)	Süvis (m)		
			250,0	36,0	12,0	kaubanduslik meresõit	01.01 - 31.12
1A	79,0	4,9	55,0			seisukai	
1	246,0	9,3	195,0			ro-ro	
2	140,0	4,9	115,0			kaubakai	
3	35,0	4,9	30,0			seisukai	
4	136,0	3,7	110,0			kaubakai	
5	38,0	3,7	35,0			kaubakai	
6B	155,0	8,6	195,0			ro-ro	
6 (ramp)	310,0	11,5	250,0			ro-ro, kaubakai	
7 (ramp)	170,0	12,2	250,0			ro-ro, kaubakai	

Teenused

Kai nr	Kütus	Magevesi	Pilsivesi	Heitveed	Kaikraana	Elekter	Internet
1A	*	*	*	*		*	
1	*	*	*	*		*	
2	*	*	*	*	*	*	
3	*	*	*	*		*	
4	*	*	*	*		*	
5	*	*	*	*		*	
6B	*	*	*	*		*	
6	*	*	*	*	*	*	
7	*	*	*	*		*	

Üld

- rahvusvahelised veod
- piiri- ja tollikontroll
- toidu-, taimekaitse- ja veterinaarkontroll
- kaupade ladustamine
- olmeprügi ja jäätmete vastuvõtt
- kaldatualett
- pukseerimisabi

Paldiski Põhjasadam (2018)

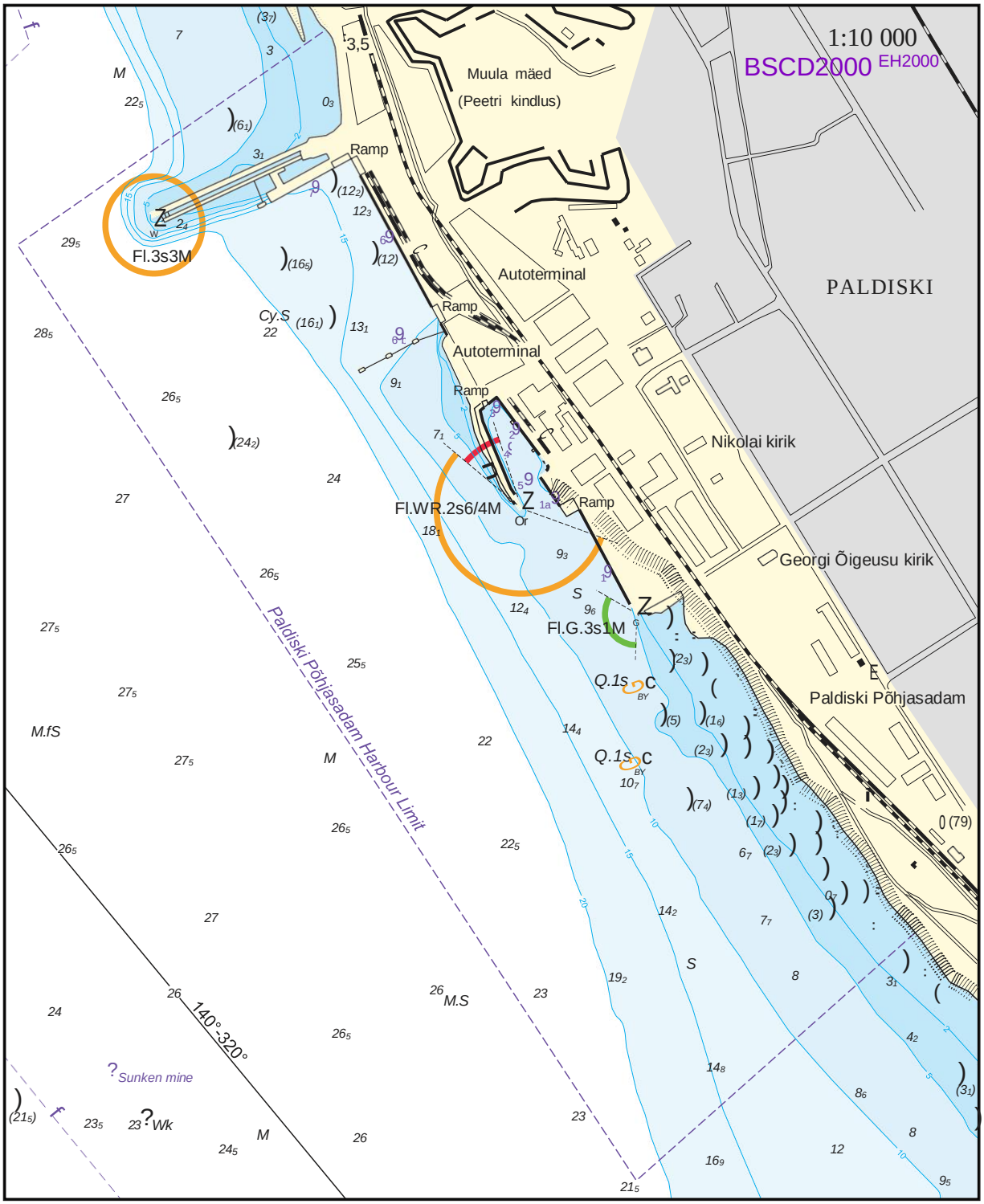

Paldiski Põhjasadam (2014)



aeropanoraam - www.estonia360.ee/paldiski_pohjasadam_2/ (2012, talv)

PAKRI LAHT

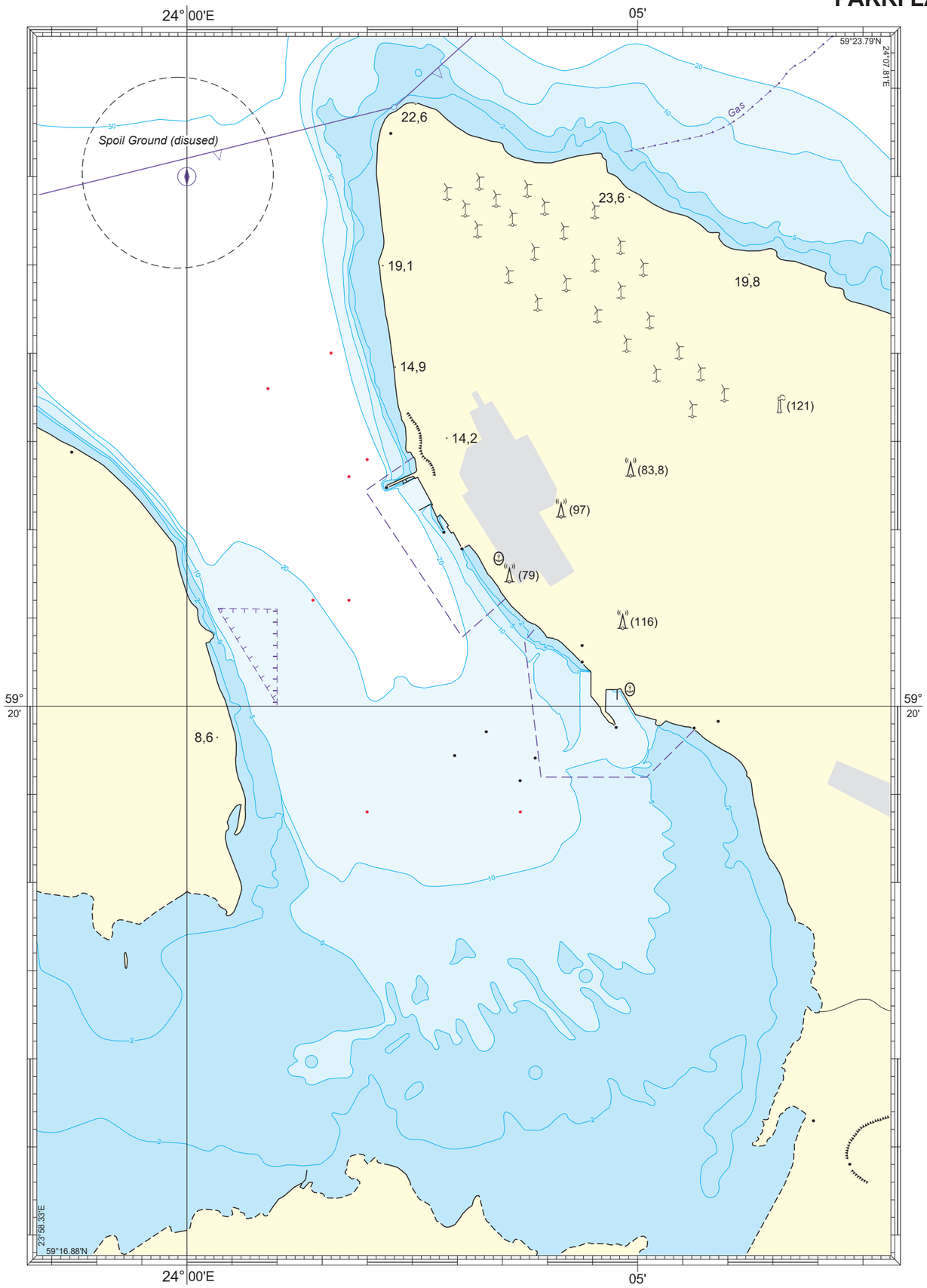
24° 00'E
05'
59° 23.79'N
24° 07.51'E
Spoil Ground (disused)
GeS
22,6
23,6
19,1
19,8
14,9
14,2
(121)
(83,8)
(97)
(79)
(116)
8,6
59° 20'
23° 58.33'E
59°16.88'N

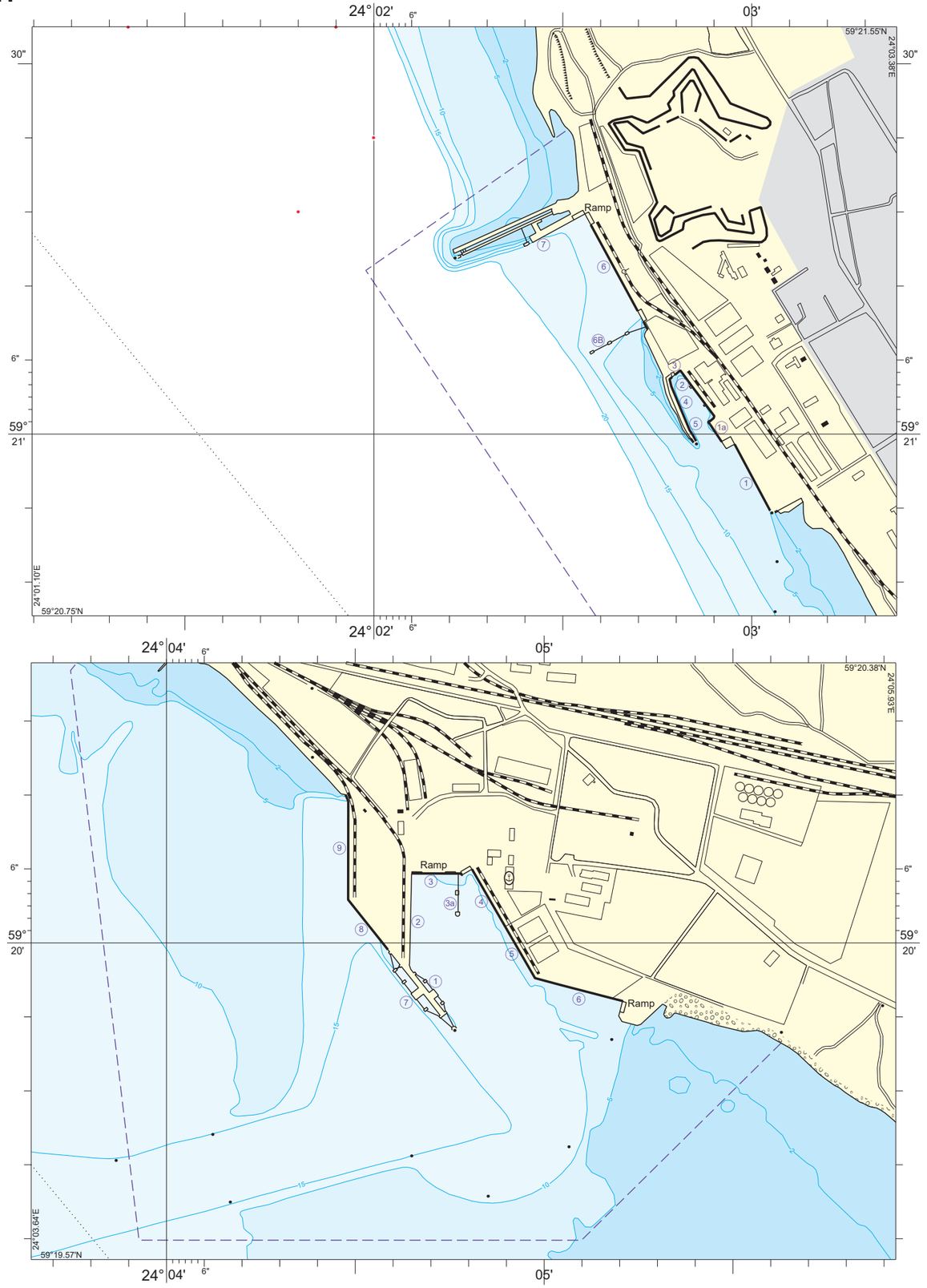
24° 02' 6"
03'
59°21.55'N
24°03.38'E
30"
6"
59° 21'
Ramp
24°01.10'E
59°20.75'N
24° 04' 6"
05'
59°20.38'N
24°05.93'E
Ramp
Ramp
24°03.64'E
59°19.57'N