Loksa sadama sissesõit

Navigatsioonimärgid

Loksa sadama loodekai tulepaak (120/3865)
Loksa sadama lõunakai tulepaak (121/3865·2)

(SR) **Loksa sadam** 59°35,01'N 25°41,93'E

Lootsiteenistus

lootsimine on kohustuslik, v.a väikelaevad
lootsivõtukoht Loksa 59°38,0'N 25°35,0'E

Piirangud

Manööver

laeva ümberpaigutamine on lubatud üksnes sadamakapteni teenistuse loal

Ilm reaalajas

www.ilmateenistus.ee/meri/vaatlusandmed/loksa/

Sildumiskohad (sügavused BSCD2000EH2000)

Sadam/ Kai nr	Kai pikkus (m)	Vee sügavus (m)	Veesõiduki maksimaalsed mõõtmed			Sadama ülesanne/ Kai otstarve	Nav. periood
			Pikkus (m)	Laius (m)	Süvis (m)		
			120,0	20,0	4,5	kaubanduslik meresõit	01.01 - 31.12
1	84,0	3,8				üld	
2	171,0	4,0				üld	
3	120,0	3,9				üld	
4	45,0	2,9				abikai	

Teenused

Kai nr	Kütus	Magevesi	Pilsivesi	Heitveed	Kaikraana	Elekter	Internet
1			*	*			
2			*	*			
3			*	*			
4			*	*			

Üld

piiri- ja tollikontroll, v.a väikelaevad
taimekaitse- ja veterinaarkontroll
olmeprügi vastuvõtt

Loksa sadam (2020)

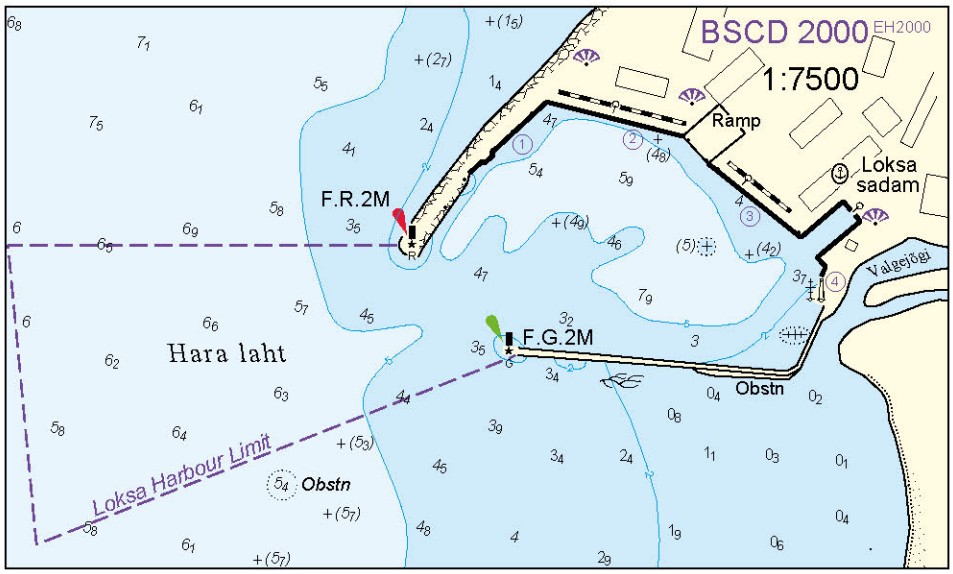

Loksa sadam (2016)



aeropanoraam - www.estonia360.ee/loksa/ (2012, talv)

Kunda sadama sissesõit (sügavused BSCD2000^{EH2000})

Navigatsioonimärgid

Kunda siht 161,6° - 341,6°
Kunda sihi alumine tulepaak (061/3878)
Kunda sihi ülemine tulepaak (062/3878·1)
Kunda sadamakai tulepaak (059/3878·4)
Kunda sadama paadikai tulepaak (060/3878·5)
Kunda teljepoi (057/-)
Kunda sadama põhjatooder (1090/-)
Kunda sadama põhjatooder (1091/-)

Kanal

pikkus 2225,0 m
laius 70,0 m
sügavus 9,4 m
lateraalmärgid

(SR) **Kunda sadam** 59°31,67'N 26°32,83'E (www.kundasadam.ee/index.html)

Sidekanalid

ULL 14 — Kunda sadam

Lootsiteenistus

ULL 14 — Kunda Loots
lootsimine on kohustuslik
lootsivõtukoht Kunda 59°38,0'N 26°29,5'E

Piirangud

laevade üheaegsel sadamasse sisse- ja väljasõidul kehtib sadamast väljuva laeva eesõigus, v.a juhul kui tegu on hädaolukorraga

laev peab liikuma minimaalse kiirusega

väikelaevu ei teenindata

Sisse-, väljasõidukeeld
W – NNE tuulte kiirusel üle 12 m/s
NNE – W tuulte kiirusel üle 18 m/s

Manööver
laevade kogumahtuvusega enam kui 300 üheaegne manööverdamine
laeva ümberpaigutamine on lubatud üksnes sadamakapteni teenistuse loal
laeva ümberpaigutamine tuule kiiruse korral üle 10 m/s on keelatud

Ilm reaalajas

www.ilmateenistus.ee/meri/vaatlusandmed/kunda/

Sildumiskohad (sügavused BSCD2000^{EH2000})

Sadam/ Kai nr	Kai pikkus (m)	Vee sügavus (m)	Veesõiduki maksimaalsed mõõtmed			Sadama ülesanne/ Kai otstarve	Nav. periood
			Pikkus (m)	Laius (m)	Süvis (m)		
			150,0	30,0	7,6	kaubanduslik meresõit	01.01 - 31.12
1	34,0	7,4	35,0	15,0	7,0	abikai	
2	172,0	9,2	150,0	30,0	8,6	üld	
3	35,0	8,3	120,0	30,0	7,1	üld	
4(*)	103,0	8,3	130,0	30,0	8,0	üld	
(*) - rekonstrueerimistööd kai ja paadisadama vahelises alas							

Teenused

Kai nr	Kütus	Magevesi	Pilsivesi	Heitveed	Kaikraana	Elekter	Internet
1	*	*	*	*		*	Wi-Fi
2	*	*	*	*		*	Wi-Fi
3	*	*	*	*		*	Wi-Fi
4	*	*	*	*		*	Wi-Fi

Üld
- piiri- ja tollikontroll, v.a väikelaevad
- taimekaitse- ja veterinaarkontroll
- kaupade ladustamine
- olmeprügi ja jäätmete vastuvõtt
- pukseerimisabi
  - ULL 14 — Tug Kunda
- jäämurdja teenus
- kaldatualett

Kunda sadam (2018)

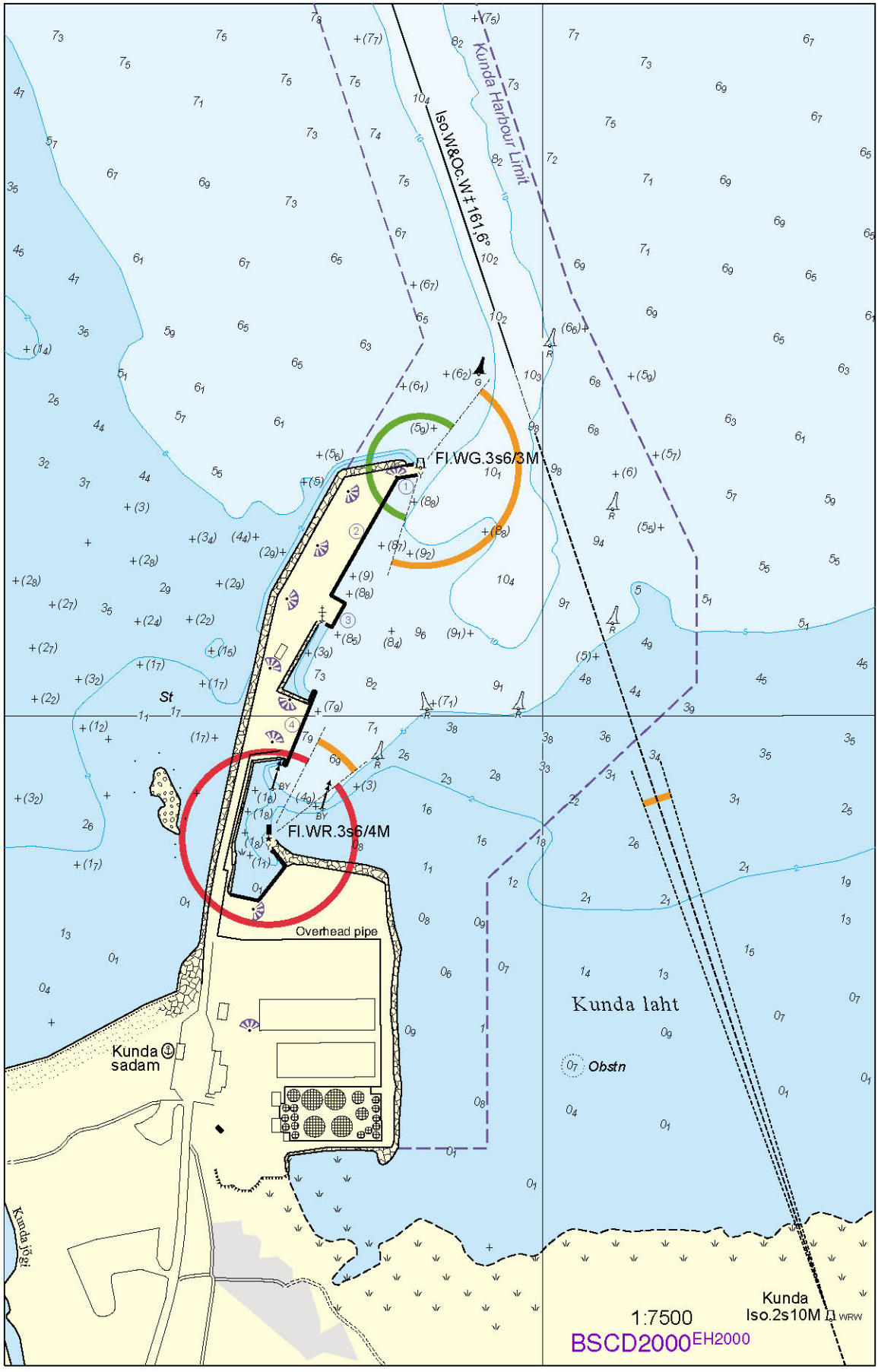

Kunda sadam (2020)



aeropanoraam - www.estonia360.ee/kunda_sadam_suvi/ (2012)
www.estonia360.ee/kunda_sadam/ (2012, talv)

Sillamäe sadama sissesõit (sügavused BSCD2000[EH2000])

Navigatsioonimärgid

Sillamäe sadama tankerikai tulepaak (020/3892)
Sillamäe sadama läänemuuli tulepaak (020.1/C3892·4)
Sillamäe sadama idamuuli tulepaak (021/3892·5)
Sillamäe sadama teljepoi (024/-)
Sillamäe sadama läänepoi (022/-)

Kanal

pikkus 300,0 m
sügavus 16,3 m

(SR) **Sillamäe sadam** 59°25,57'N 27°44,38'E (www.silport.ee/index.html)

Sidekanalid

ULL 68 — Sillamäe sadam

Lootsiteenistus

lootsimine on kohustuslik, v.a väikelaevad
lootsivõtukoht Sillamäe 59°29,0'N 27°42,0'E
ULL 68 — Sillamäe loots

Piirangud

sõidugraafiku järgi liikuval parvlaeval on alati sadamasse sisenemise ja sealt väljumise eesõigus

laevade üheaegsel sadamasse sisse- ja väljasõidul kehtib sadamast väljuva laeva eesõigus, v.a juhul kui tegu on hädaolukorraga

laev peab liikuma minimaalse kiirusega

Sisse-, väljasõidukeeld

enam kui 300 kogumahutavusega laevade üheaegne liikumine
W – NE tuulte kiirusel üle 12 m/s kaide 1, 2, 9, 10 ja 11 juures
laevad pikkusega üle 255 m tuule kiirusel üle 10 m/s ja öösel kai 1 juures

Sildumine

lähenemiskiirus kaide 1 ja 2 juurde ei tohi ületada 140 mm/s, lähenemisnurk ei või olla suurem kui 5°
lähenemiskiirus kai 9 juurde ei tohi ületada 165 mm/s, lähenemisnurk ei või olla suurem kui 5°
üle 250 m tankerite lähenemiskiirus ei tohi ületada 100 mm/s

Manööver

laeva ümberpaigutamine on lubatud üksnes sadamakapteni teenistuse loal

laeva ümberpaigutamisel kaugemale kui 100 m on lootsimine kohustuslik, v.a haalamisel laevadel pikkusega kuni 180 m kuni 50 m kaugusele

Ilm reaalajas

www.silport.ee/user/ilm.html
http://on-line.msi.ttu.ee/meretase/graph.php?jaam=sillamae&periood=86400

Sildumiskohad (sügavused BSCD2000[EH2000])

Sadam/ Kai nr	Kai pikkus (m)	Vee sügavus (m)	Veesõiduki maksimaalsed mõõtmed			Sadama ülesanne/ Kai otstarve	Nav. periood
			Pikkus (m)	Laius (m)	Süvis (m)		
			275,0	56,0	15,2	kaubanduslik meresõit	01.01 - 31.12
1	319,0	15,8				vedellast	
2	319,0	15,8				vedellast	
4	200,0	11,8				vedellast	
5	191,0	11,8				ro-ro	
6	122,0	9,8				üld	
7	30,0	6,5				abikai	
9	260,0	12,8				vedellast	
10	175,0	11,8				üld	
11	175,0	11,8				üld	
12	186,0	11,8				üld	
13	274,6	15,3				üld	
14	274,6	15,3				üld	
15	100,0	11,8				üld	

Teenused

Kai nr	Kütus	Magevesi	Pilsivesi	Heitveed	Kaikraana	Elekter	Internet
1	*	*	*	*			
2	*	*	*	*			
4	*	*	*	*			
5	*	*	*	*			
6	*	*	*	*			
7	*	*	*	*			
9	*	*	*	*			
10	*	*	*	*			
11	*	*	*	*			
12	*	*	*	*		*	
13	*	*	*	*		*	
14	*	*	*	*		*	
15	*	*	*	*		*	

Üld

rahvusvahelised veod
vabatsooni režiim
piiri- ja tollikontroll, v.a väikelaevad
taimekaitse- ja veterinaarkontroll
kaupade ladustamine
olmeprügi ja jäätmete vastuvõtt
jäämurdja teenus

Sillamäe sadam (2018)

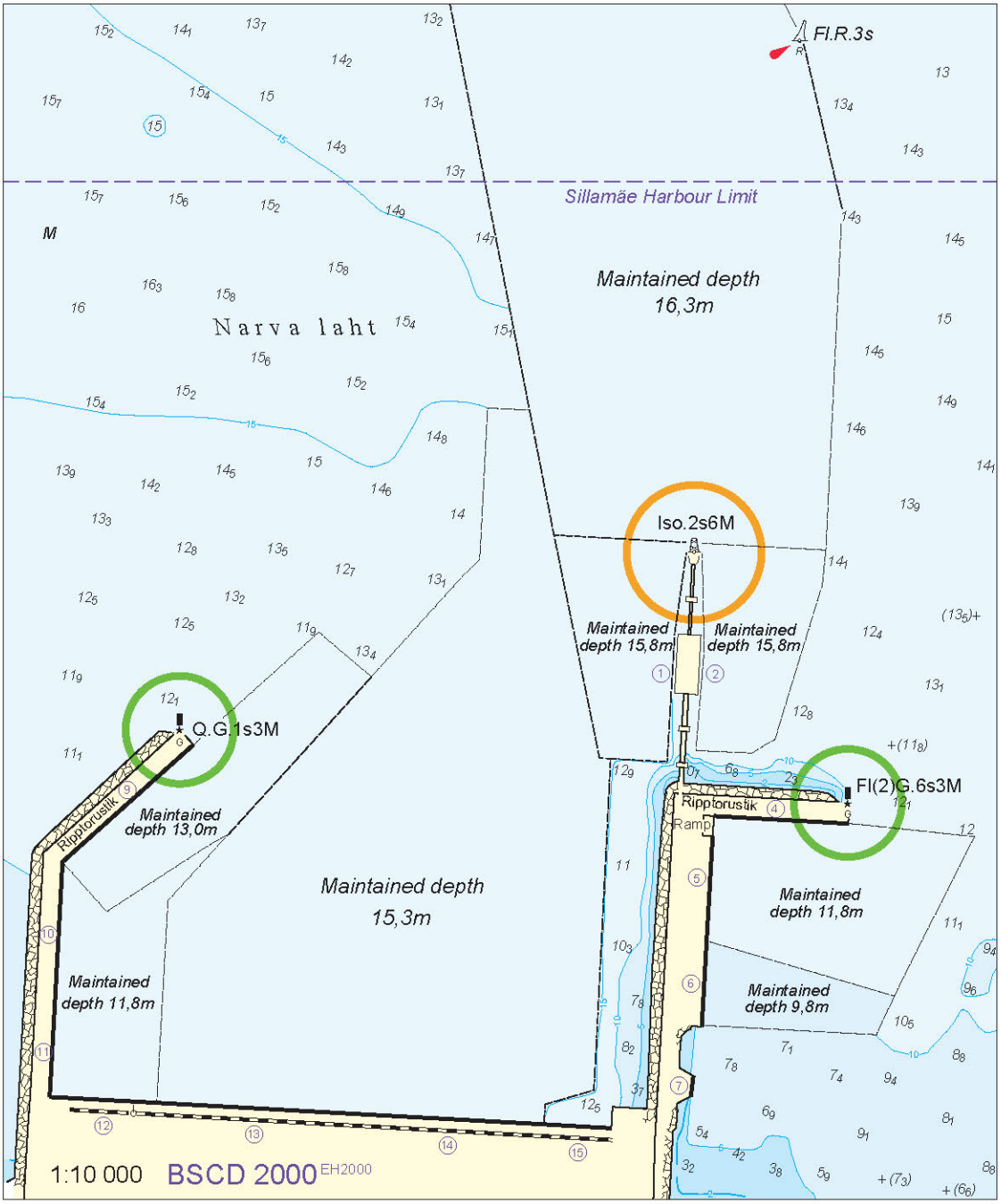

Sillamäe sadam (2016)



SILLAMÄE SADAM 2

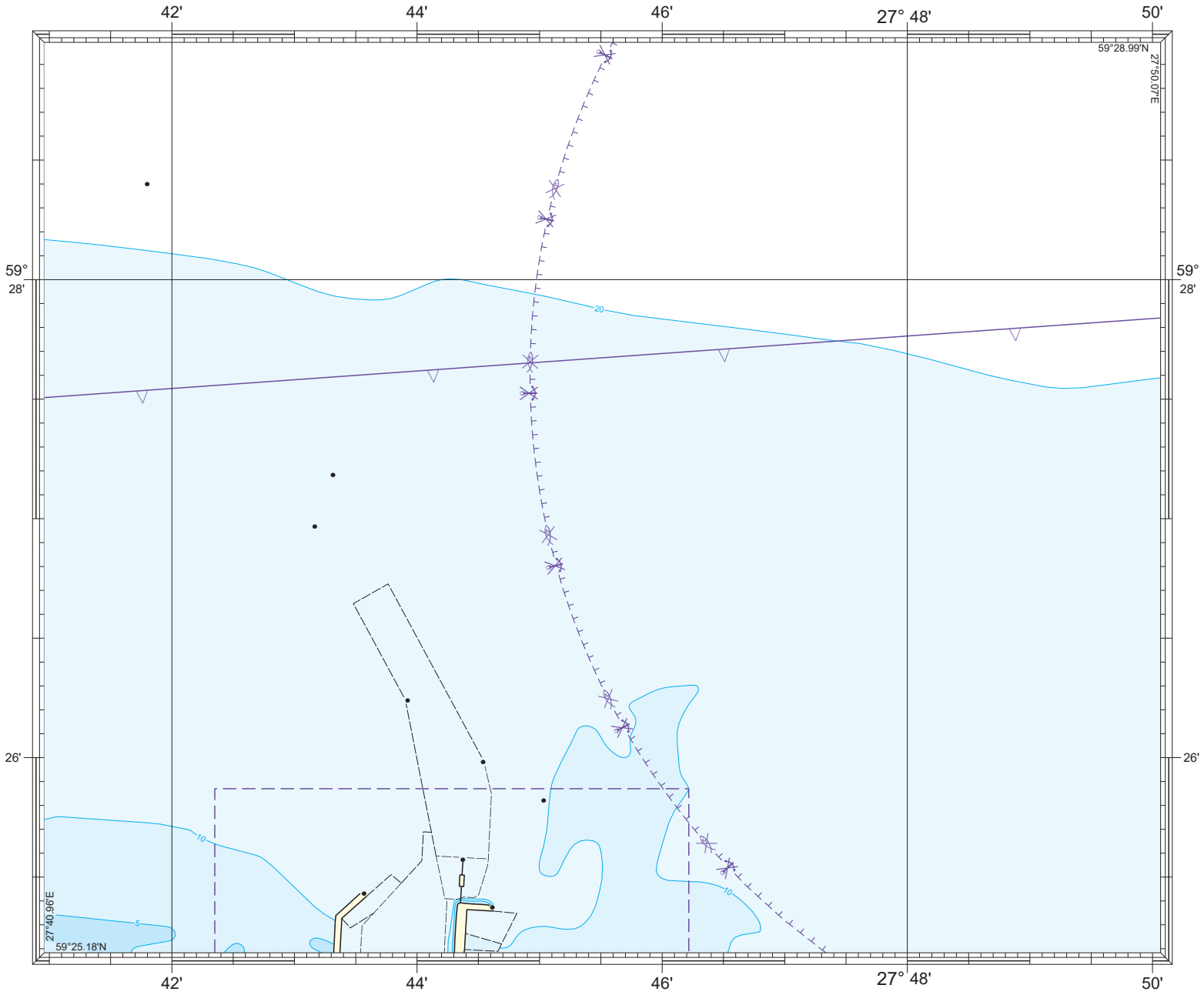

SILLAMÄE SADAM 2

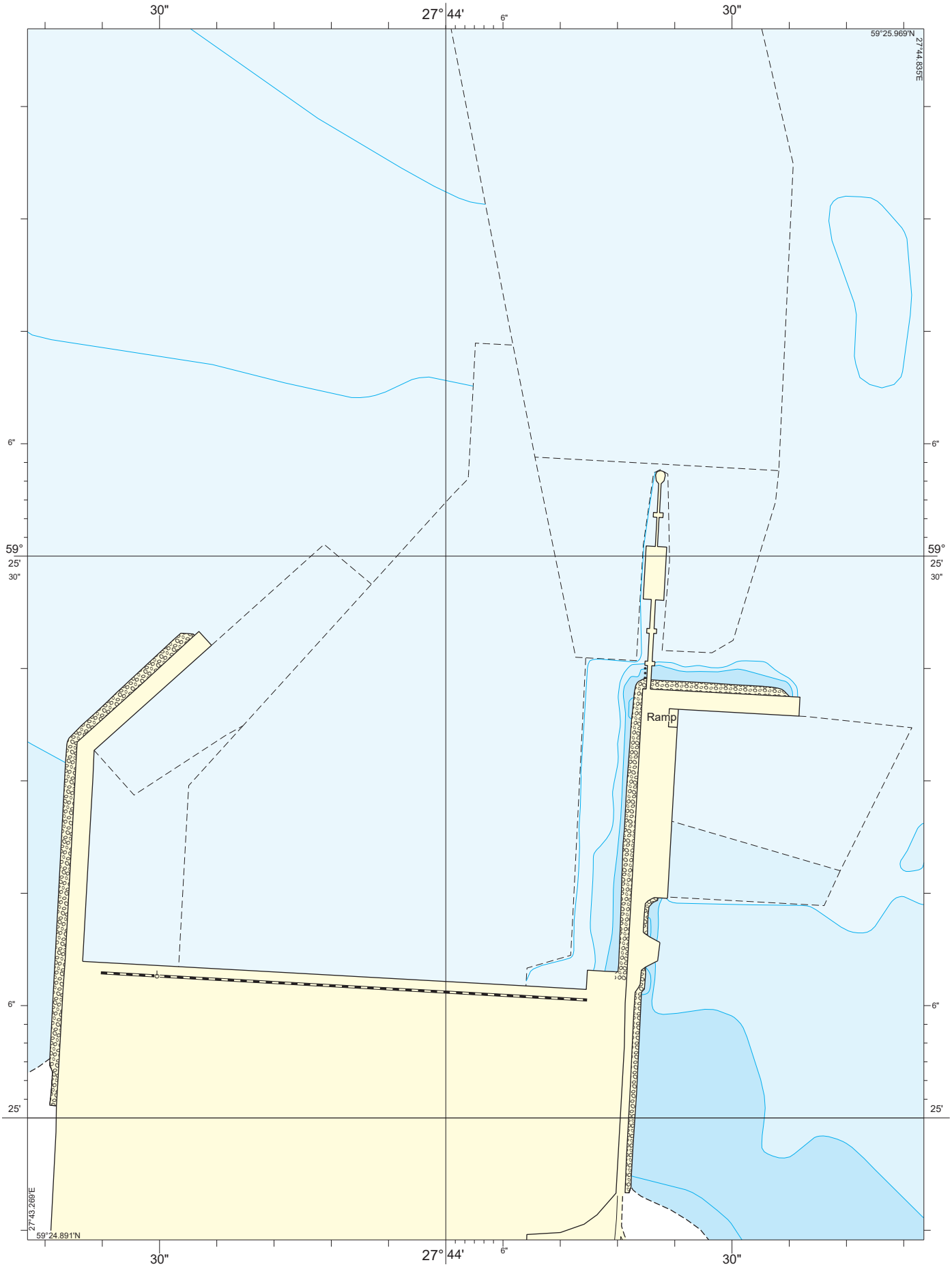

KUNDA SADAM.

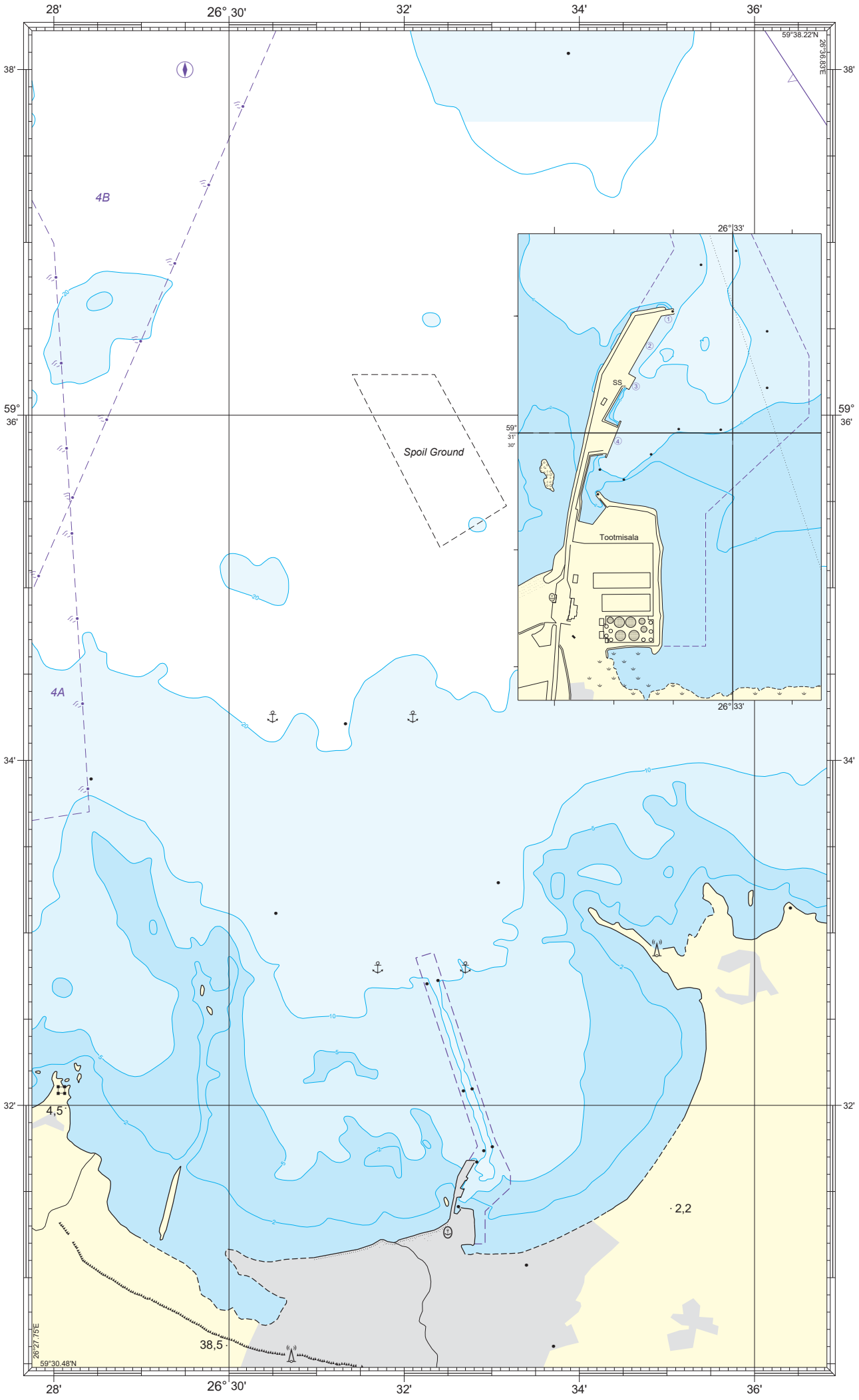
28'
26° 30'
32'
34'
36'
59°38.22'N
26°36.83'E
38'
59°
36'
34'
32'
4B
4A
Spoil Ground
26°33'
SS
59°
31'
30'
Tootmisala
4,5
2,2
38,5
26°27.75'E
59°30.48'N

HARA LAHT

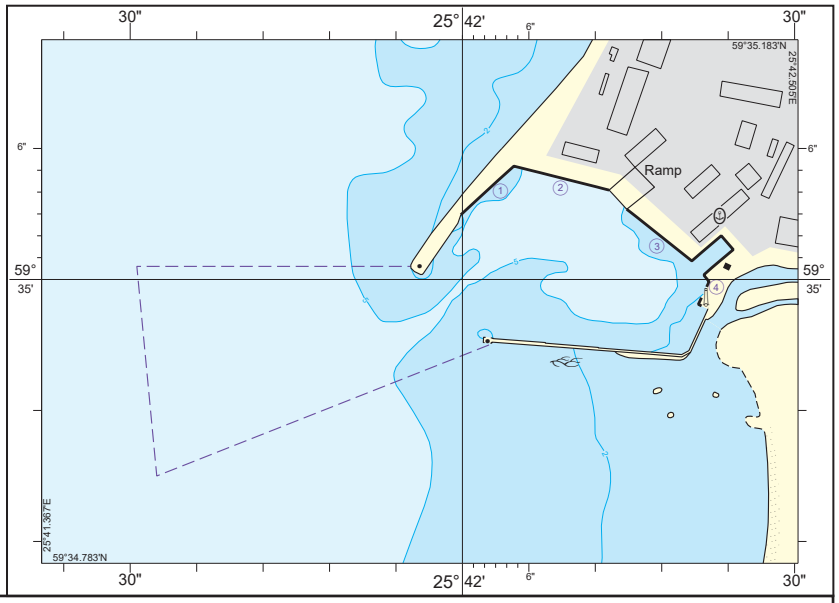
30"
25° 42'
6"
59°35.183'N
25°43.505'E
Ramp
59°
35'
25°41.367'E
59°34.783'N

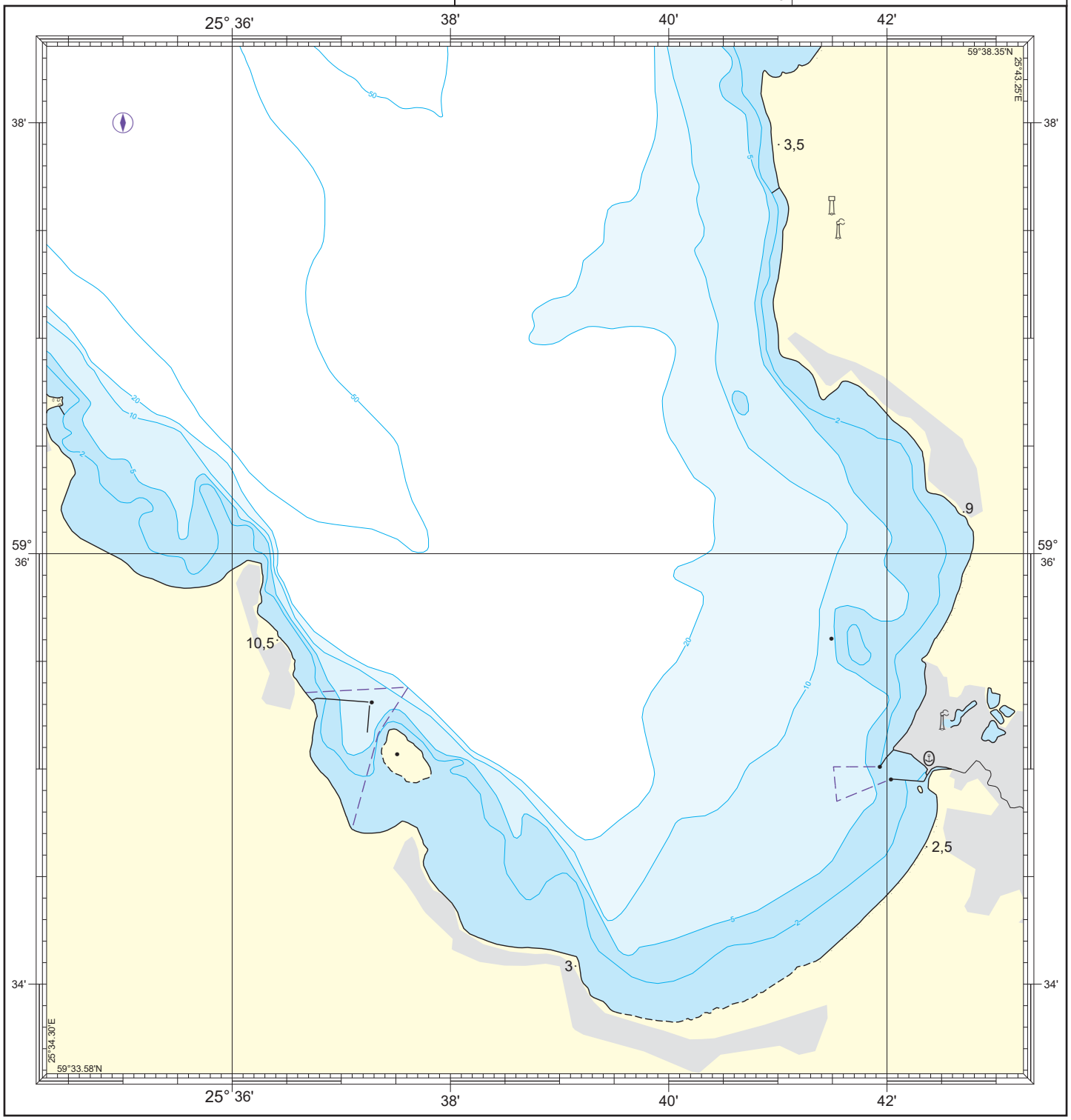
25° 36'
38'
40'
42'
59°38.35'N
25°43.25'E
59°
36'
34'
25°34.30'E
59°33.58'N
3,5
10,5
9
2,5
3

NARVA LAHT KOOS SADAMAGA

