MEREPÄÄSTE JA MERERÉOSTUS

JRCC Tallinn
- valmisolek
  - ööpäevaringne
- kanal/sagedus
  - VHF-DSC 70 CH
  - VHF 16 CH
  - VHF 69 CH
  - MF-DSC 2187,5 kHz
  - MF 2182 kHz
- kutsung
  - Tallinn Merevalvekeskus
- INMARSAT-C
  - 581492480040
- telefon
  - +3726191224
  - häirekeskus 112
- fax
  - +3726922501
- e-post
  - jrcc@politsei.ee

Vabatahtlikud

Eesti Priitahtlik Päästeliit
- http://maps.google.com/maps/ms?msid=209030024585672908914.0004a764b01c5b3c55d52&msa=0

Eesti Vabatahtlik Mere- ja Järvepääste
- https://sar.ee/projektid/vomare-2/

GOFREP

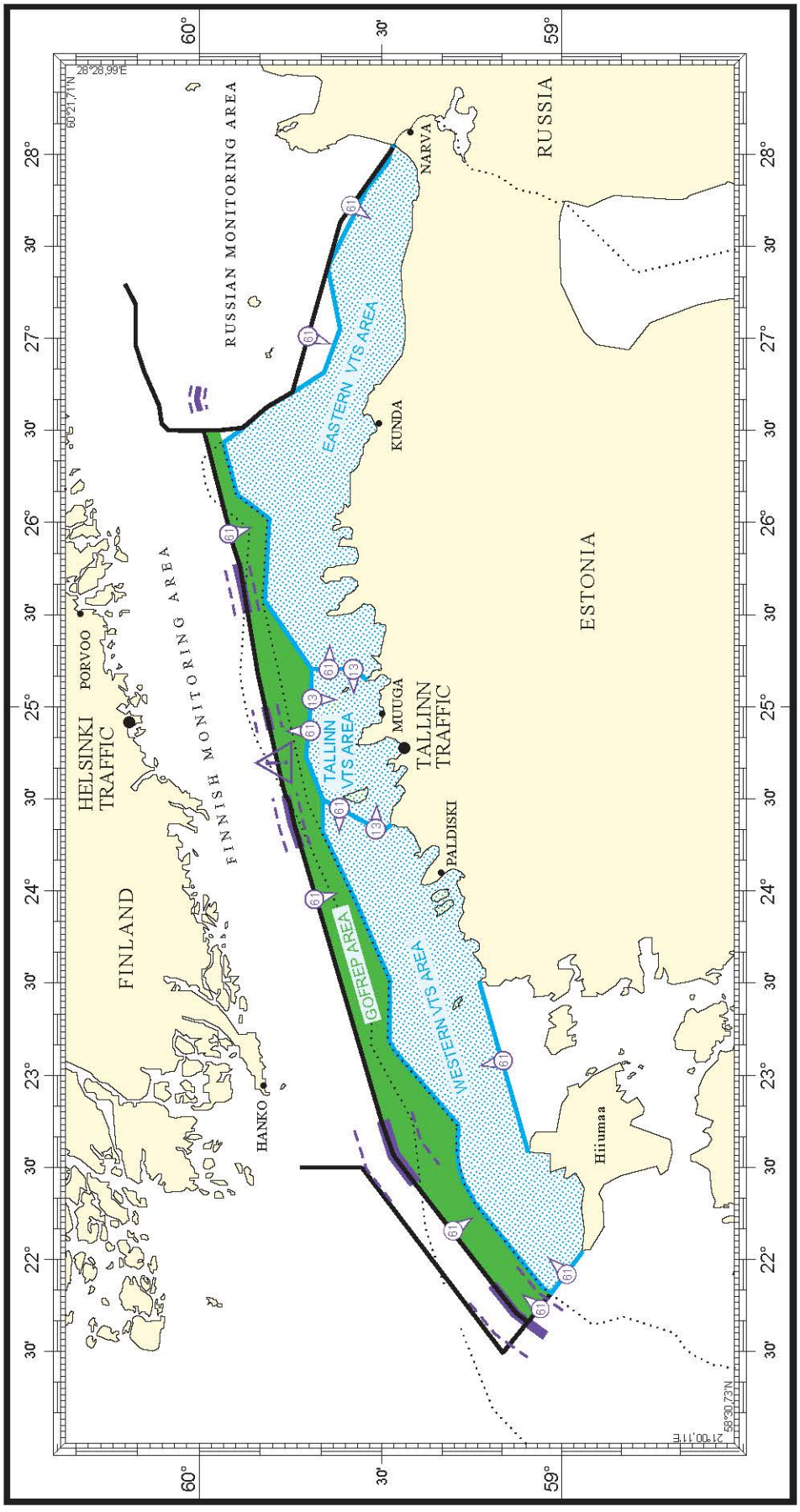

Kohustuslik ettekanne sisenemisel

GOFREP - laevadele GT 300 ja enam
VTS - laevadele LOA 24 m ja rohkem
kanal
VHF 61 (81)
kutsung
Tallinn Traffic

telefon
+3726205764, +3726205777
e-post
gofrep@transpordiamet.ee
GOFREP
www.transpordiamet.ee/liikuvus-ja-transpordikorraldus/navigatsiooniteave/gofrep

Tallinn VTS

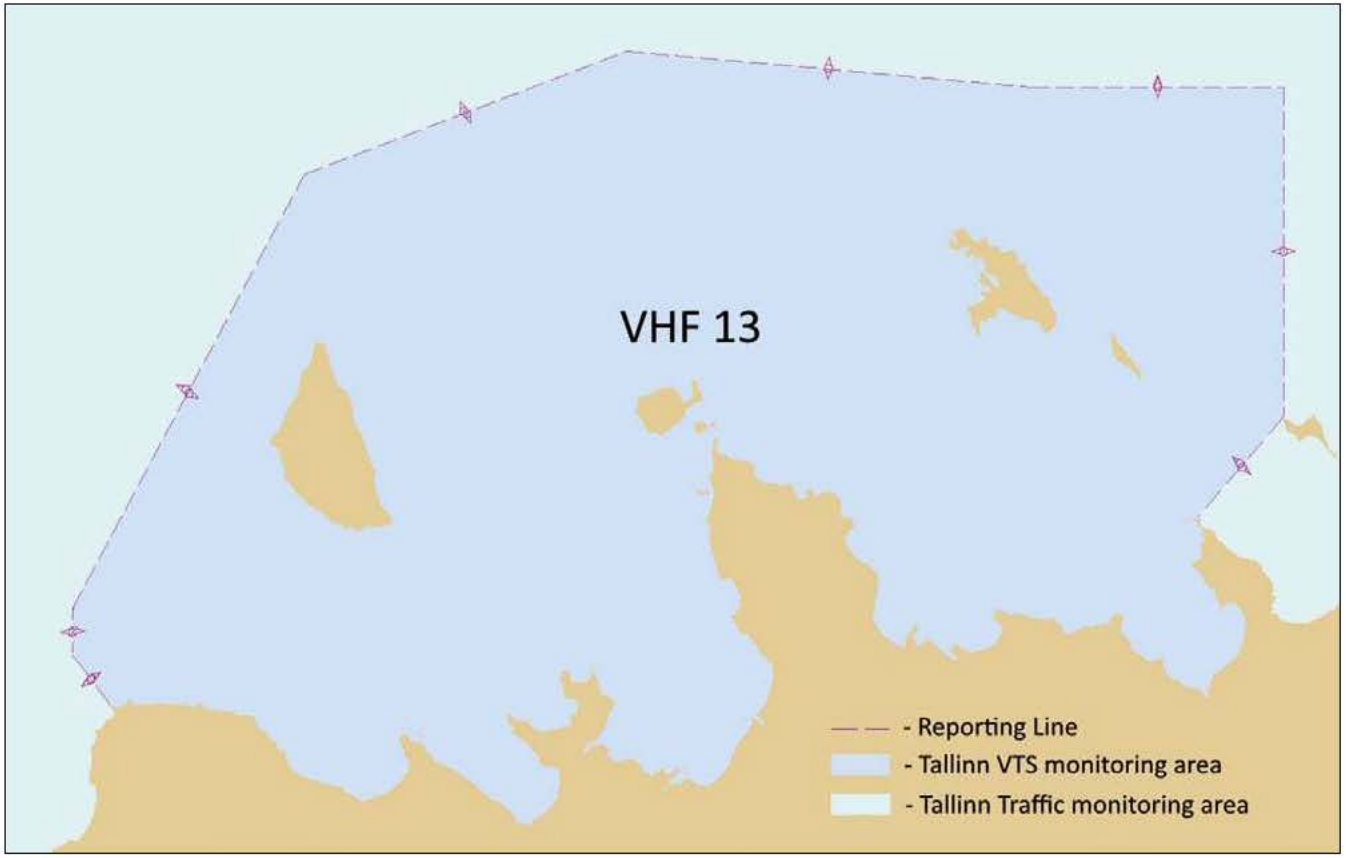

Laevadel kogupikkusega 24 m ja enam on osalemine kohustuslikus laeva ettekande süsteemis nõutud

kanal
VHF 13
kutsung
Tallinn VTS
telefon
+3726205764
+3726205777
e-post
tln.vts@transpordiamet.ee

4.2 Suurupi poolsaarest Kaberneeme poolsaareni

Lähiümbrus

L a h e d

Laht	Asukoht, piir	Kirjeldus	Piirangud
Kakumäe laht	59°27,29'N 24°31,70'E	avaosas on sügavus kuni 25 m; rannamadal on 2 – 4 kbt lai ning kivirohke; kuni 35 m kõrgune pankrannik	
Kopli laht	59°27,23'N 24°38,36'E	avaosas on sügavus kuni 28 m, keskosas kuni 20 m; põhjas enamasti möll ja viirsavi	
Paljassaare laht	59°28,32'N 24°40,56'E	avaosas on sügavus kuni 10 m; kivirohke	
Saartevahe haak	59°29,03'N 24°41,98'E	avaosas on sügavus kuni 4 m; kivirohke	
Tallinna laht	59°28,45'N 24°46,75'E	avaosas on sügavus kuni 38 m; põhjas möll, muda ja savi; rannamadal on 0,3 – 1,2 M lai, liivane ja kivirohke	
Haabneeme laht	59°30,80'N 24°48,46'E	avaosas on sügavus kuni 4 m;	
Külalaht	59°35,27'N 24°46,49'E	avaosas on sügavus kuni 7 m; rannamadal on kuni 1 kbt lai ning kivirohke	
Liivalaht	59°34,01'N 24°47,98'E	avaosas on sügavus kuni 3,8 m; põhjas enamasti savi	
Kuusiku laht	59°33,38'N 24°49,86'E	avaosas on sügavus kuni 4 m; rannamadal on kuni 2 kbt lai ning kivirohke	
Kelvingi laht	59°33,26'N 24°20,72'E	avaosas on sügavus kuni 3,6 m	
Jaani laht	59°33,06'N 24°52,22'E	avaosas on üksikutes kohtades sügavus kuni 2 m; kivirohke	
Tammneeme laht	59°31,91'N 24°53,99'E	avaosas on üksikutes kohtades sügavus kuni 2,5 m; kivirohke	
Muuga laht	59°30,36'N 24°57,19'E	avaosas on sügavus kuni 24 m; rannamadal on kuni 3 kbt lai; metsane rannik	
Jõesuu laht	59°30,38'N 25°07,80'E	avaosas on sügavus kuni 31 m, põhjas möll ja savi; rannamadal 1 – 5 kbt lai ning kivirohke, kohati roostunud; madal ja metsane rannik	
Kaberneeme laht	59°32,58'N 25°12,78'E	avaosas on sügavus kuni 66 m, põhjas savi või muda; kivirohke rannamadal; madal ja metsane rannik	

Ohud

Laht	Oht	Vähim sügavus (m)	Asukoht N/E		Nav. märk	Märgi nr	Märkused
	laskeharjutusteala nr 2A		59°35,48'	24°19,52'			
	madal (nimetu)	1,3	59°28,76'	24°21,16'			
	kivi	1,2	59°28,91'	24°22,82'			
	kivi	1,0	59°34,47'	24°28,18'			
	vrakk	teadmata	59°32,67'	24°30,34'			
	kivi	4,6	59°37,00'	24°30,17'			
Kakumäe laht	kivi	0,8	59°27,88'	24°33,56'			
	Naissaare kari	5,5	59°31,59'	24°34,99'	S-poi	296	
Kopli laht	vrakk	1,2	59°26,17'	24°39,73'			
Kopli laht	vrakid (2 tk)	teadmata	59°26,09'	24°39,34'			
	madal (nimetu)	0,2	59°28,51'	24°38,45'	W-poi	330	
Saartevahe haagi suul	vrakk	üle veepinna	59°29,22'	24°41,90'			
	Vahemadal	3,8	59°30,73'	24°39,96'	N-poi	295	
	Paljassaare kari	2,4	59°29,74'	24°42,23'	N-poi E-tooder	290 1047	
Tallinna laht	madal (nimetu)	0,9	59°27,77'	24°43,10'	S-poi	283	Paljassaare sadama sissesõit
Tallinna laht	takistus	teadmata	59°27,31'	24°44,13'			Noblessneri sadama sissesõit
Tallinna laht	ajalooline vrakk	teadmata	59°26,89'	24°47,36'			lähenemispiirang
Tallinna laht	lõhkekeha	teadmata	59°27,41'	24°44,36'			ohutsooni raadius 200 m
Tallinna laht	takistus	6,9	59°27,31'	24°47,60'	W-poi	257	
Tallinna laht	kivi	1,2	59°29,86'	24°49,11'	W-tooder	1031	Miiduranna sadamas
Tallinna laht	vrakk	4,4	59°29,95'	24°47,91'	ohutooder	1032	
	Littegrund	0,2	59°34,52'	24°37,92'	S-tooder E-tooder	1022 1023	
	Keskmadal	7,5	59°35,95'	24°38,28'	E-poi	210	
	Uusmadal	4,9	59°39,91'	24°35,79'	S-tooder W-tooder N-poi E-poi	1017 1016 205 206	
Külalaht	kivi	teadmata	59°35,31'	24°46,50'			
	Hudjakovi kivi	3,8	59°42,60'	24°44,59'			Tallinnamadal
	Kuradimuna	2,8	59°41,62'	24°54,06'	W-poi	157	
	kivi	1,9	59°42,08'	25°01,26'			
	Nygrund	4,4	59°39,20'	24°52,75'	N-poi	159	
	Prangli kaadamisala	teadmata	59°38,70'	24°56,09'			
	kivi	1,1	59°37,71'	24°57,48'			
	madal (nimetu)	0,7	59°35,37'	24°47,15'			
	kivi	teadmata	59°34,92'	24°47,51'			
	kivi	teadmata	59°34,32'	24°47,91'			
Liivalaht	madal (nimetu)	teadmata	59°34,00'	24°48,08'			
	madal (nimetu)	1,5	59°36,09'	24°59,37'	S-poi	170	

Lähiümbrus Ohud (jätkub)

Laht	Oht	Vähim sügavus (m)	Asukoht N/E		Nav. märk	Märgi nr	Märkused
	„Sancte Marcus" vrakk	teadmata	59°36,38'	24°59,50'			ajalooline vrakk
	madal (nimetu)	0,8	59°33,52'	24°50,19'			lähenemine Kelvingi sadamale
Jaani laht	madal (nimetu)	1,5	59°33,12'	24°52,22'	v/k tooder	1134	Leppneeme sadama sissesõit
	Karbimadal	2,2	59°32,87'	24°57,83'	W-poi E-poi	186 185	
Muuga laht	madal (nimetu)	1,3	59°30,84'	24°55,35'			
Muuga laht	madal (nimetu)	9,2	59°30,41'	24°59,21'	v/k poi	177	Muuga sadamas
	kivi	0,2	59°36,13'	25°04,89'			
	kivikülv	2,6	59°30,72'	25°00,29'	N-poi	183	
Ihasalu laht	madal (nimetu)	1,3	59°30,31'	25°05,53'	p/k tooder	1128.1	Koljunuki sadama sissesõit
	madal (nimetu)	6,5	59°33,09'	25°05,58'	N-poi	151	
Kaberneeme	Labikari	1,0	59°31,87'	25°14,33'	N-tooder	1191	
	kivi	teadmata	59°30,40'	25°03,50'			
	madal (nimetu)	4,5	59°37,31'	25°04,66'	N-poi	162	
	kivi	0,3	59°38,34'	25°00,89'	p/k tooder	1121	

Ajaloolised vrakid

veealusel mälestisel ja sellele lähemal kui 300 m on traalimine, ankurdamine, süvendamine, tahkete ainete kaadamine ja Muinsuskaitse ameti väljastatud loata sukeldumine keelatud

Saared, laiud

Loodushoiualased piirangud					
Laht	**Saar, laid**	**Asukoht N/E**		**Kirjeldus**	**Märkused**
	Naissaar	59°33,93'	24°31,01'	kuni 30,5 m kõrge, valdavalt okasmets; rannamadal kuni 6 kbt lai	
	Aegna saar	59°34,87'	24°45,61'	üle 10 m kõrge, rannaastangud, luited, rohkesti rändrahne; okasmets	
	Kräsuli saar	59°34,48'	24°47,17'	kuni 5 m kõrge, metsatukk	
	Kumbli saar	59°34,54'	24°47,67'	madal; kruus, rohi	
	Keri saar	59°41,91'	25°01,39'	madal, kivid	
	Prangli saar	59°37,59'	25°00,67'	kuni 9 m kõrge, rohkesti rändrahne ja kivikülve; männikud	
	Aksi saar	59°35,98'	25°05,32'	kuni 4,3 m kõrge, liivane seljak; rohi, kadastik, kased	
	Rammu saar	59°34,43'	25°13,38'	kuni 3,4 m kõrge, liivane; rändrahnud ja kivid; kadastik, männid, pilliroog	Kolga lahe KA (1)
	Koipsi saar	59°32,72'	25°16,25'	kuni 7 m kõrge, liivane; rändrahnud	Kolga lahe KA (1)
(1) - veesõidukiga sõitmine kiiremini kui 5 sõlme on keelatud, sihtkaitsevööndis on 15.04 - 15.07 inimeste viibimine keelatud					

Navigatsioonimärgid

Eesti navigatsioonimärkide andmekogu - https://nma.vta.ee/			
Saar, laid	**Nav. märk**	**Märgi nr**	**Märkused**
	Suurupi tuletorn	375/3786·1	
Naissaar	Naissaare tuletorn	320/3790	
	Suurupi sihi alumine tuletorn	374/3786	
Naissaar	Hülkari tulepaak	(310/3794)	
	Vahemadala tuletorn	300/3805	ilmajaam
	Kopli sihi alumine tulepaak	355/3799	
	Kopli sihi ülemine tulepaak	356/3799·1	
	Viimsi sihi alumine tulepaak	231/3804	
	Viimsi sihi ülemine tuletorn	232/3804·1	
Vullikrunn	Aegna tulepaak	220/3806	
	Tallinna sihi alumine tuletorn	251/3810	
	Tallinna sihi ülemine tuletorn	252/3810·1	
	Reidikai tulepaak	238/3841·6	
	Tallinnamadala tuletorn	200/3842	ilmajaam
Keri saar	Keri tuletorn	155/3844	ilmajaam
Prangli saar	Prangli loode tuletorn	160/3846	
Prangli saar	Prangli kagu tulepaak	165/3850	
	Karbimadala tuletorn	191/3851·2	
Aksi saar	Aksi tulepaak	175/3850·5	

Muud märgid

Saar, laid	**Märk**	**Asukoht N/E**		**Märkused**
	Suurupi sidemastid (2 tk)	59°27,70'	24°22,57'	lennutakistuse tuled
	Suurupi valgustustorn	59°28,39'	24°21,60'	
	Muraste sidemast	59°28,03'	24°27,71'	lennutakistuse tuled
	Rannamõisa kirik	59°26,32'	24°30,05'	
	Tabasalu sidemast	59°25,68'	24°32,99'	lennutakistuse tuled
Naissaar	Naissaare radaritorn	59°36,04'	24°30,55'	lennutakistuse tuled
	Kakumäe radaritorn	59°27,67'	24°34,42'	
	Süsta sidemast	59°27,46'	24°39,88'	
	Bekkeri veetorn	59°27,48'	24°40,47'	
	Marati korsten	59°27,37'	24°40,51'	
	Kopli korstnad (2 tk)	59°27,35'	24°40,99'	
	Rabaküla korsten	59°25,38'	24°41,62'	lennutakistuse tuled
	Ädala sidemast	59°26,18'	24°42,31'	lennutakistuse tuled
	Tallinna vanalinn	59°26,26'	24°44,64'	kirikud, tornid
	Sepa korsten	59°27,72'	24°40,74'	
	Suur-Paljassaare tsistern	59°28,89'	24°41,18'	
	Rohuneeme sidemastid (2 tk)	59°33,47'	24°48,65'	lennutakistuse tuled
	Väike-Paljassaare radaritorn	59°29,14'	24°42,45'	
	Pandju päevamärk	59°33,06'	24°46,97'	endine
	Lubja sidemastid (2 tk)	59°30,48'	24°50,56'	lennutakistuse tuled
	Tallinna TV-mast	59°28,27'	24°53,25'	lennutakistuse tuled
	Pirita sidemast	59°29,70'	24°50,58'	lennutakistuse tuled
	Miinisadama sidemast	59°27,16'	24°43,35'	lennutakistuse tuled
	Masina korsten	59°25,50'	24°46,63'	lennutakistuse tuled

Lähiümbrus Muud märgid (jätkub)

Saar, laid	Märk	Asukoht N/E		Märkused
	Rotermanni korstnad (2 tk)	59°26,32'	24°45,28'	
	Ahtri korsten	59°26,29'	24°45,73'	
	Jõe sidemast	59°26,28'	24°45,91'	
	Lauluväljaku kaar koos tule torniga	59°26,68'	24°48,40'	
	kirik	59°26,37'	24°46,56'	
	mälestussammas „Russalka”	59°26,60'	24°47,64'	
	Pirita tee korsten	59°26,83'	24°48,23'	
	obelisk „Jääretk”	59°27,32'	24°48,66'	
	Charles Leroux ja Michael Parki mälestusmärgid	59°27,56'	24°48,81'	
Prangli saar	Prangli kirik	59°37,15'	24°59,95'	
	Leppneeme radaritorn	59°32,99'	24°52,98'	
	Metsakasti sidemast	59°29,48'	24°54,03'	lennutakistuse tuled
	Muuga sidemast	59°29,27'	24°55,67'	lennutakistuse tuled
	Randvere kirik	59°30,26'	24°54,49'	
	Tahkumäe torn	59°30,35'	25°00,26'	
	Ruu mast	59°27,41'	25°11,58'	lennutakistuse tuled
	Ihasalu endine tuletorn ja vaatlustorn	59°32,44'	25°08,58'	lennutakistuse tuled
	Neeme sidemast	59°31,75'	25°09,86'	lennutakistuse tuled
	Kaberneeme sidemast	59°30,11'	25°15,79'	lennutakistuse tuled
Rammu saar	Rammu sihi alumine päevamärk	59°34,31'	25°12,97'	endine päevamärk

Looduslikud tingimused

R a n n i k

Suurupi poolsaarest Viimsi poolsaareni on rannik liigestatud
rannamadal on 0,2–1,5 M lai, enamasti liiv kivikülviga
esineb kuni 45 m kõrgust pankrannikut
rannikul valdavalt segamets

Viimsi poolsaarest Kaberneeme poolsaareni on rannik liigestatud
rannamadal on 0,1–1,4 M lai, enamasti liiv kivikülviga

Laevasõidupiirangud

K e e l u d

kaablite alal, kaablitrassil, torujuhtmel ja nendest 0,5 M ulatuses mõlemal pool on ankurdamine, traalimine ja mistahes muu kaableid või torujuhtmeid kahjustada võiv tegevus keelatud

veealusel mälestisel ja sellele lähemal kui 300 m on traalimine, ankurdamine, süvendamine, tahkete ainete kaadamine ja Muinsuskaitseameti väljastatud loata sukeldumine keelatud

K a l a n d u s

rannamadalate lähedal võib olla (tähistamata) kalavõrke

Lootsiteenistus - Kopli ja Tallinna lahe sadamad, Muuga sadam
Tallinn 59°29,40'N 24°33,00'E
Tallinn 59°36,80'N 24°37,40'E
väljakutsekanal: ULL 13
kutsung: Eesti Loots (www.loots.ee/)
tööaeg: 24h

Muuga NW 59°36,00'N 24°52,00'E
Muuga NE 59°39,00'N 25°09,00'E
väljakutsekanal: ULL 67
kutsung: Eesti Loots (www.loots.ee/)
tööaeg: 24h

Ankrukohad

Ankruplats	Asukoht N/E		Põhja kirjeldus	Märkused
ankruala G	59°29,25'	24°31,55'	savi, muda	
ankruala H	59°31,24'	24°30,69'	liiv	
ankruala E	59°29,35'	24°36,13'	liiv	
ankruala D	59°27,43'	24°37,33'	muda, liiv	
ankruala F	59°33,30'	24°35,27'	muda, liiv	
ankruala C	59°29,07'	24°44,13'	savi, muda	
ankruala A	59°28,69'	24°47,96'	savi, muda	
ankruala B	59°27,64'	24°45,09'	muda, liiv	
ankruala „Muuga I”	59°35,21'	24°48,95'	liiv, kruus, muda	
ankruala „Muuga K”	59°35,42'	25°01,61'	liiv	
ankruala „Muuga J”	59°32,20'	24°58,63'	liiv, muda	
ankruala „Muuga L”	59°32,17'	25°02,98'	muda	
ankruala „Muuga M”	59°31,02'	24°59,51'	liiv, savi	
ankruala „Muuga N”	59°30,66'	25°06,67'	muda, liiv, savi	

vaata lahtede kirjeldusi lk 15

Vene-Balti sadama sissesõit

Navigatsioonimärgid

Vene-Balti sadama põhjakai tulepaak (335/3800·2)
Vene-Balti sadama lõunabasseini tulepaak (336/3800)

(SR) **Vene-Balti sadam** 59°27,59'N 24°39,00'E (https://portvenebalti.ee/et/)

Sidekanalid

ULL 11 — Kopli
ULL 11 — Vene-Balti loots

Lootsiteenistus

lootsimine on kohustuslik
lootsivõtukoht Tallinn 59°29,4'N 24°33,0'E
Tallinn 59°36,8'N 24°37,4'E

Piirangud

minimaalne kiirus, mille puhul säilib aluse juhitavus

väikelaevu ei teenindata

sõidugraafiku järgi liikuval laeval on alati sadamasse sisenemise ja sealt väljumise eesõigus

muude laevade üheaegsel sadamasse sisse- ja väljasõidul kehtib sadamast väljuva laeva eesõigus, v.a juhul kui tegu on hädaolukorraga

Sisse-, väljasõidukeeld
nähtavusel alla 3 kbt
tuule kiirusel üle 14 m/s
laevadel pikkusega üle 160 m tuule kiirusel üle 10 m/s

Manööver
laeva ümberpaigutamine on lubatud üksnes sadamakapteni teenistuse loal
tuule kiirusel üle 14 m/s toimub ümberpaigutamine ainult laeva kapteni nõusolekul

Sildumiskohad (sügavused BSCD2000[EH2000])

Sadam/ Kai nr	Kai pikkus (m)	Vee sügavus (m)	Veesõiduki maksimaalsed mõõtmed			Sadama ülesanne/ Kai otstarve	Nav. periood
			Pikkus (m)	Laius (m)	Süvis (m)		
			200,0	35,0	10,6	kaubanduslik meresõit	01.01 - 31.12
0	185,0	10,9				kütus	
1	160,0	8,3				kütus	
2	130,0	6,3				kütus	
3	100,0	4,1				üldkai	
4	132,5	6,5				üldkai	
5	132,5	7,8				üldkai	
6	120,0	10,0				üldkai	
7	120,0	10,0				üldkai	
8	150,0	5,8				üldkai	
9	92,0	5,5				üldkai	
10	92,0	7,2				üldkai	
11	92,0	7,4				üldkai	
12	92,0	7,2				üldkai	
13	92,0	7,5				üldkai	
14	120,0	7,5				üldkai	
15	120,0	7,4				üldkai	
16	100,0	6,0				seisukai	
17	100,0	6,3				seisukai	
18	100,0	6,6				seisukai	
19	100,0	7,1				seisukai	
20	100,0	6,5				seisukai	

Teenused

Kai nr	Kütus	Magevesi	Pilsivesi	Heitveed	Kaikraana	Elekter	Internet
0	*	*	*	*			
1	*	*	*	*	*		
2	*	*	*	*	*		
3		*	*	*	*		
4		*	*	*	*		
5		*	*	*	*		
6		*	*	*	*		
7		*	*	*	*		
8		*	*	*			
9		*	*	*	*		
10		*	*	*	*		
11		*	*	*	*		
12		*	*	*	*		
13		*	*	*	*		
14		*	*	*	*		
15		*	*	*	*		
16		*	*	*			
17		*	*	*			
18		*	*	*			
19		*	*	*			
20							

Üld

rahvusvahelised veod
piiri- ja tollikontroll väljakutsel, v.a väikelaevad
kaupade ladustamine
lastijäätmete vastuvõtt
olmeprügi vastuvõtt
pukseerimisabi
jäämurdja teenus
kaldatualett

Vene-Balti sadam (2022)

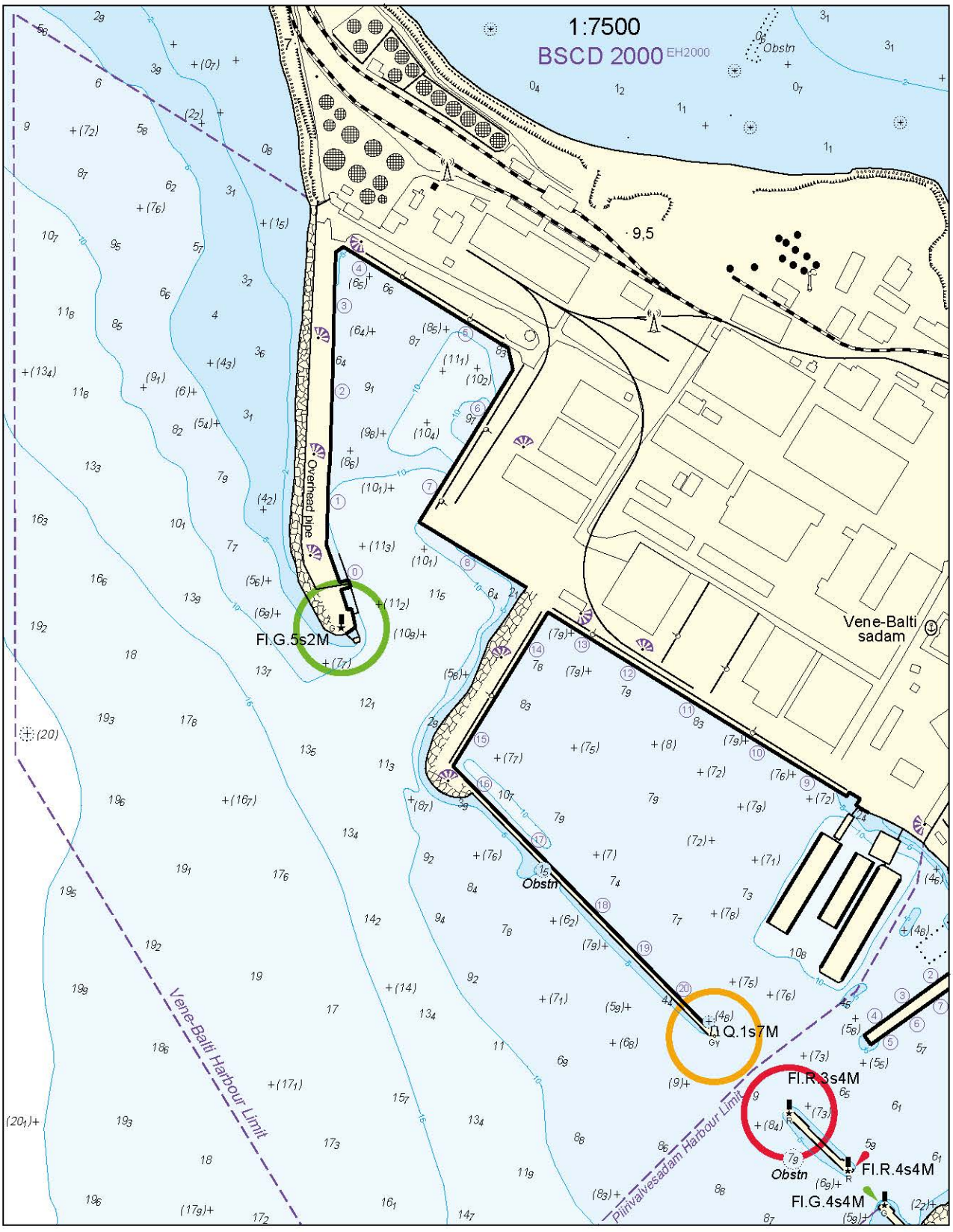

Vene-Balti sadam (2014)



(SR) **Piirivalvesadam** 59°27,34'N 24°39,49'E (riigisadam)

Sissesõit

Keelud

sissesõit ainult sadamapidaja loal

Bekkeri sadama sissesõit

Navigatsioonimärgid
Bekkeri sadamamuuli tulepaak (340/3801)

Kanal
lateraalmärgid

(SR) **Bekkeri sadam** 59°27,16'N 24°39,77'E (https://tallinnbekkerport.com/)

Sidekanalid
ULL 74 — Bekkeri sadam

Lootsiteenistus
lootsimine on kohustuslik
lootsivõtukoht Tallinn 59°29,4'N 24°33,0'E
Tallinn 59°36,8'N 24°37,4'E

Piirangud
minimaalne kiirus, mille puhul säilib aluse juhitavus
väikelaevu ei teenindata
Sisse-, väljasõidukeeld
NW- või N-tuule kiirusel üle18 m/s
nähtavusel alla 300 m
laine kõrgusel üle 2,0 m
Sildumine
W-kaarte tuulte kiirusel üle 15 m/s tuleb sildumiseks luba küsida sadamakapteni teenistuselt
laevadel pikkusega üle 150 m sildumisel 4. kai äärde tuule kiirusel üle 8 m/s on vedurlaeva kasutamine kohustuslik
Manööver
laevade kogumahutavusega enam kui 100 üheaegne manööverdamine
laeva ümberpaigutamine on lubatud üksnes sadamakapteni teenistuse loal
laeva ümberpaigutamisel on lootsimine kohustuslik, v.a haalamisel laevadel pikkusega kuni 150 m kuni 150 m kaugusele

Sildumiskohad (sügavused BSCD2000[EH2000])

Sadam/ Kai nr	Kai pikkus (m)	Vee sügavus (m)	Veesõiduki maksimaalsed mõõtmed			Sadama ülesanne/ Kai otstarve	Nav. periood
			Pikkus (m)	Laius (m)	Süvis (m)		
			190,0	25,0	10,2	kaubanduslik meresõit	01.01 - 31.12
1a	67,0	2,3				seisukai	
1	131,0	8,0				kaubakai	
2	150,0	1,3				seisukai	
3	109,0	3,2				seisukai	
4	183,0	10,5				kaubakai	

Teenused

Kai nr	Kütus	Magevesi	Pilsivesi	Heitveed	Kaikraana	Elekter	Internet
1a	*		*	*	*	*	
1	*		*	*	*	*	
2	*		*	*	*	*	
3	*		*	*	*	*	
4			*	*	*	*	

Üld
piirikontroll väljakutsel, v.a väikelaevad
tolli-, taimekaitse- ja veterinaarkontroll
kaupade ladustamine
lastijäätmete vastuvõtt
olmeprügi vastuvõtt
pukseerimisabi
jäämurdja teenus

Bekkeri sadam ja Meeruse sadam (2022)

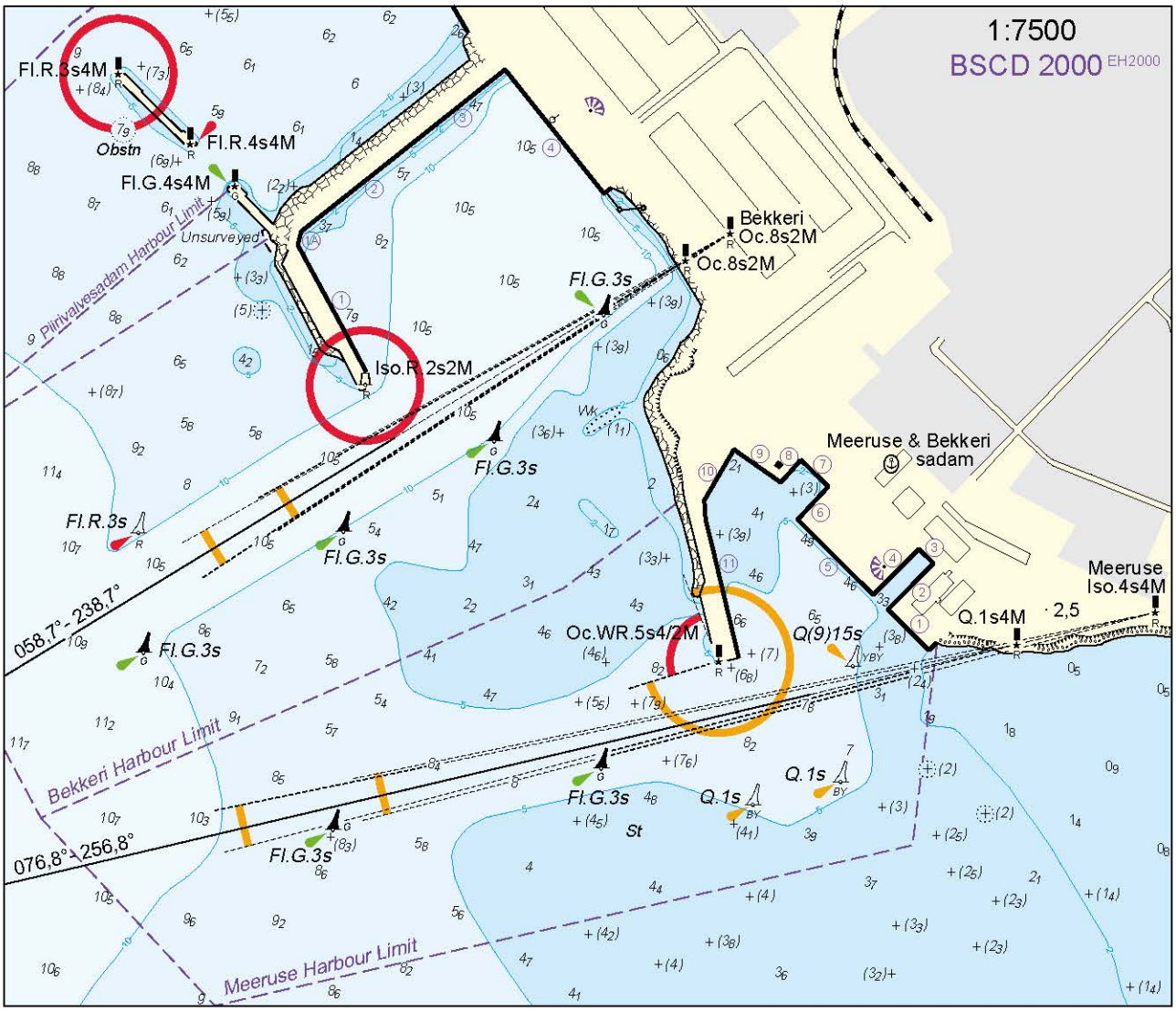

Bekkeri sadam ja Meeruse sadam (2014)



Meeruse sadama sissesõit

Navigatsioonimärgid

Meeruse siht 076,8° - 256,8°

Meeruse sihi alumine tulepaak (351/3802)

Meeruse sihi ülemine tulepaak (352/3802·1)

Meeruse sadamakai tulepaak (348/3802·3)

Kanal

lateraalmärgid

(SR) **Meeruse sadam** 59°27,00'N 24°40,18'E

Sidekanalid

ULL 74 — Bekkeri sadam

Lootsiteenistus

lootsimine on kohustuslik

lootsivõtukoht Tallinn 59°29,4'N 24°33,0'E

Tallinn 59°36,8'N 24°37,4'E

Piirangud

sõidugraafiku järgi liikuval laeval on alati sadamasse sisenemise ja väljumise eesõigus

Sisse-, väljasõidukeeld

NW- või N-tuule kiirusel üle18 m/s

laine kõrgusel üle 2,0 m

nähtavusel alla 300 m

Sildumine

W-kaarte tuulte kiirusel üle 15 m/s tuleb sildumiseks luba küsida sadamakapteni teenistuselt

Manööver

laevade kogumahutavusega enam kui 100 üheaegne manööverdamine

laeva ümberpaigutamine on lubatud üksnes sadamakapteni teenistuse loal

laeva ümberpaigutamisel on lootsimine kohustuslik, v.a haalamisel laevadel pikkusega kuni 150 m kuni 150 m kaugusele

Sildumiskohad (sügavused BSCD2000[EH2000])

Sadam/ Kai nr	Kai pikkus (m)	Vee sügavus (m)	Veesõiduki maksimaalsed mõõtmed			Sadama ülesanne/ Kai otstarve	Nav. periood
			Pikkus (m)	Laius (m)	Süvis (m)		
			140,0	24,0	6,3	kaubanduslik meresõit	01.01 - 31.12
1	63,0	4,1				seisukai	
2	70,0	2,7				sisekai	
3	24,0	2,8				sisekai	
4	70,0	2,8				sisekai	
5	116,0	5,2				kaubakai	
6	50,0	2,0				kaubakai	
7	42,0	1,8				kaubakai	
8	34,0	1,8				kaubakai	
9	62,0	2,2				kaubakai	
10	63,0	2,2				kaubakai	
11	176,0	6,8				kaubakai	

Teenused

Kai nr	Kütus	Magevesi	Pilsivesi	Heitveed	Kaikraana	Elekter	Internet
1	*		*	*		*	
2	*		*	*		*	
3	*		*	*		*	
4	*		*	*		*	
5	*		*	*		*	
6	*		*	*		*	
7	*		*	*		*	
8	*		*	*		*	
9	*		*	*		*	
10	*		*	*		*	
11	*		*	*		*	

Üld

piirikontroll väljakutsel, v.a väikelaevad
tollikontroll
taimekaitse- ja veterinaarkontroll väljakutsel
kaupade ladustamine
olmeprügi vastuvõtt
kaldatualett
pukseerimisabi
jäämurdja teenus

Miiduranna sadama sissesõit

Navigatsioonimärgid

Miiduranna siht 044,4° - 224,4°

Miiduranna sihi alumine tulepaak (233/3841·9)

Miiduranna sihi ülemine tulepaak (234/3841·91)

Miiduranna sadama põhjabasseini muuli tulepaak (237/3841·84)

Miiduranna sadamamuuli tulepaak (235/3841·8)

Kanal (sügavused BSCD2000^{EH2000})

laius 110,0 m

sügavus 12,8 m

lateraalmärgid

(SR) **Miiduranna sadam** 59°29,90'N 24°48,55'E (https://miidurannasadam.ee/)

Sidekanalid

ULL 10 — Miiduranna

Lootsiteenistus

lootsimine on kohustuslik

lootsivõtukoht Tallinn 59°29,4'N 24°33,0'E

Tallinn 59°36,8'N 24°37,4'E

Piirangud

minimaalne kiirus, mille puhul säilib aluse juhitavus

Manööver

laeva ümberpaigutamine on lubatud üksnes sadamakapteni teenistuse loal

laeva ümberpaigutamisel on lootsimine kohustuslik

Keelud

keelatud on jääda ankrusse sadama akvatooriumil

Sildumiskohad (sügavused BSCD2000^{EH2000})

Sadam/ Kai nr	Kai pikkus (m)	Vee sügavus (m)	Veesõiduki maksimaalsed mõõtmed			Sadama ülesanne/ Kai otstarve	Nav. periood
			Pikkus (m)	Laius (m)	Süvis (m)		
			196,0	32,0	12,3	kaubanduslik meresõit	01.01 - 31.12
1	135,0	4,4	130,0	20,0	4,2	kalakai	
2	90,0	3,2	60,0	10,0	2,8	kalakai	
3	75,0	1,8	45,0	8,0	2,0	kalakai	
4a	80,0	4,0	70,0	18,0	3,8	kalakai	
4b	63,0	5,7	110,0	20,0	5,6	kuivlast	
slipp							
5	134,0	3,4	110,0	20,0	3,3	kalakai	
6	20,0	1,3	12,0	4,0	1,2	väikelaevad	
7	55,0	1,8	12,0	5,0	2,2	väikelaevad	
8	83,0	3,6	80,0	18,0	3,5	kalakai	
9	88,0	4,4	85,0	20,0	4,2	üldkai	
10	225,0	12,8	196,0	32,0	12,3	kütus	

Teenused

Kai nr	Kütus	Magevesi	Pilsivesi	Heitveed	Kaikraana	Elekter	Internet
1			*	*		*	
2			*	*		*	
3	*		*	*		*	
4a		* (!)	*	*		*	
4b		* (!)	*	*		*	
5		*	*	*		*	
6		* (!)	*	*		*	
7		* (!)	*	*		*	
8			*	*		*	
9			*	*		*	
10			*	*		*	
(!) - ainult enda voolikutega							

Üld

rahvusvahelised veod
piirikontroll väljakutsel
tolli-, taimekaitse- ja veterinaarkontroll
lastijäätmete vastuvõtt
olmeprügi vastuvõtt

Miiduranna sadam (2018)

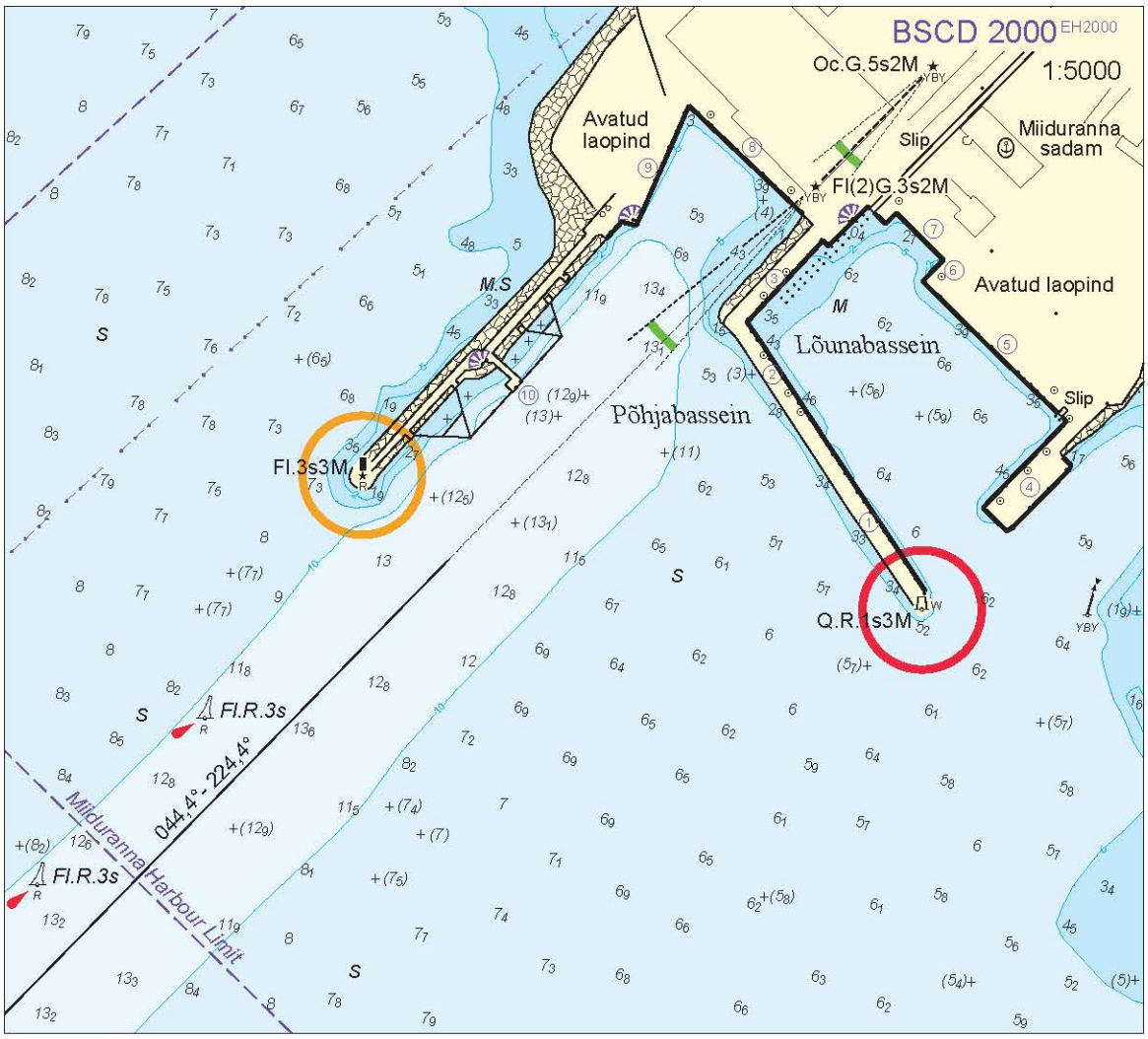

Miiduranna sadam (2014)



Paljassaare sadama sissesõit (sügavused BSCD2000[EH2000])

Navigatsioonimärgid

Paljassaare siht 249,2° - 069,2°

Paljassaare sihi alumine tulepaak (281/3837)

Paljassaare sihi ülemine tulepaak (282/3837.1)

Kanal

laius 90,0 m

sügavus 8,8 m

[SR] Paljassaare sadam 59°27,61'N 24°42,76'E (www.paljassaareharbour.ee)

Sidekanalid

ULL 68 — Paljassaare

Lootsiteenistus

lootsimine on kohustuslik

lootsivõtukoht Tallinn 59°29,4'N 24°33,0'E

Tallinn 59°36,8'N 24°37,4'E

Piirangud

laev peab liikuma minimaalse kiirusega, mille puhul ta säilitab juhitavuse rooli abil

Sisse-, väljasõidukeeld

laevad pikkusega üle 150 m tuule kiirusel üle 10 m/s

Manööver

laeva ümberpaigutamine on lubatud üksnes sadamakapteni teenistuse loal

laeva ümberpaigutamisel on lootsimine kohustuslik, v.a haalamisel laevadel pikkusega kuni 180 m kuni 100 m kaugusele

Sildumiskohad (sügavused BSCD2000[EH2000])

Sadam/ Kai nr	Kai pikkus (m)	Vee sügavus (m)	Veesõiduki maksimaalsed mõõtmed			Sadama ülesanne/ Kai otstarve	Nav. periood
			Pikkus (m)	Laius (m)	Süvis (m)		
			190,0	30,0	8,6	kaubanduslik meresõit	01.01 - 31.12
35	400,0	6,2 - 8,8				sega- ja puistlast	
36	290,0	6,2				sega- ja puistlast	
37	90,0	4,3				sega- ja puistlast	
38	141,0	4,3				sega- ja puistlast	
39	51,0	4,3				abikai	
40	139,0	4,0 - 5,8				sega- ja puistlast	
41	102,0	5,8				sega- ja puistlast	

Teenused

Kai nr	Kütus	Magevesi	Pilsivesi	Heitveed	Kaikraana	Elekter	Internet
35	*	*	*	*		*	
36	*	*	*	*		*	
37	*		*	*		*	
38	*		*	*		*	
39	*	*	*	*		*	
40	*	*	*	*		*	
41	*	*	*	*		*	

Üld

- piirikontroll väljakutsel
- tolli-, taimekaitse- ja veterinaarkontroll
- kaupade ladustamine
- pukseerimisabi
- jäämurdja teenus
- olmeprügi ja jäätmete vastuvõtt

Paljassaare sadam, Hundipea sadam ja Lahesuu sadam (2021)

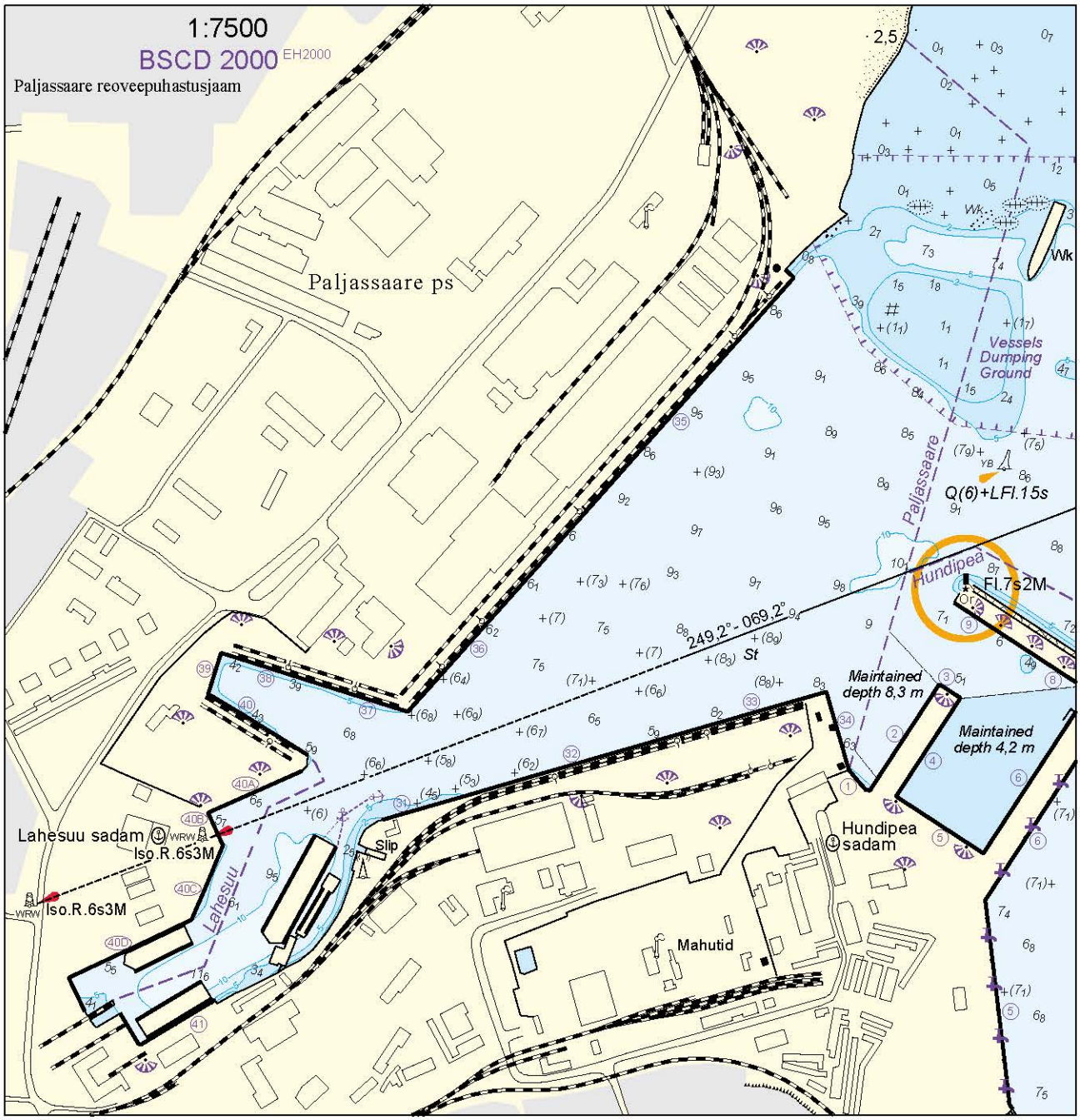

Paljassaare sadam ja Lahesuu sadam (2014)



Lahesuu sadama sissesõit

Navigatsioonimärgid

Paljassaare siht 249,2° - 069,2°

Paljassaare sihi alumine tulepaak (281/3837)

Paljassaare sihi ülemine tulepaak (282/3837.1)

(SR) **Lahesuu sadam** 59°27,38'N 24°42,17'E

Lootsiteenistus

lootsimine on kohustuslik

lootsivõtukoht Tallinn 59°29,4'N 24°33,0'E

Tallinn 59°36,8'N 24°37,4'E

Sildumiskohad (sügavused BSCD2000[EH2000])

Sadam/ Kai nr	Kai pikkus (m)	Vee sügavus (m)	Veesõiduki maksimaalsed mõõtmed			Sadama ülesanne/ Kai otstarve	Nav. periood
			Pikkus (m)	Laius (m)	Süvis (m)		
			160,0	35,0	4,1	laevaremont	01.01 - 31.12
40A	122,0	5,8				üldkai	
40B	43,0	3,8				üldkai	
40C	95,0	4,5				üldkai	
40D	161,0	4,3				üldkai	

Teenused

Kai nr	Kütus	Magevesi	Pilsivesi	Heitveed	Kaikraana	Elekter	Internet
40A			*	*			
40B			*	*			
40C			*	*			
40D			*	*			

Üld

piirikontroll väljakutsel, v.a väikelaevad

taimekaitse- ja veterinaarkontroll

olmeprügi vastuvõtt

pukseerimisabi

(SR) **Hundipea sadam** 59°27,56'N 24°43,15'E (riigisadam)

Sissesõit
Keelud
sissesõit ainult sadamapidaja loal

Miinisadam 59°27,33'N 24°43,49'E (riigisadam)

Sissesõit
Keelud
sissesõit ainult sadamapidaja loal

Ilm reaalajas
http://on-line.msi.ttu.ee/miinisadam/

Noblessneri sadama sissesõit

Navigatsioonimärgid

Lennusadama läänemuuli tulepaak (271/3822·2)
Lennusadama idamuuli tulepaak (270/3822)

(SR) **Noblessneri sadam** 59°27,28'N 24°43,96'E (https://noblessner.ee/sadam/#/)

Piirangud

laevade üheaegsel sisse- ja väljasõidul kehtib sadamast väljuva laeva eesõigus, v.a. juhul kui tegu on hädaolukorraga

kiirus ei tohi ületada 3 sõlme
Sisse-, väljasõidukeeld
tuule kiirusel üle 15 m/s
nähtavusel alla 50 m
Manööver
laeva ümberhaalamine on lubatud üksnes sadamakapteni teenistuse loal

Sildumiskohad (sügavused BSCD2000[EH2000])

Sadam/ Kai nr	Kai pikkus (m)	Vee sügavus (m)	Veesõiduki maksimaalsed mõõtmed			Sadama ülesanne/ Kai otstarve	Nav. periood
			Pikkus (m)	Laius (m)	Süvis (m)		
			30,0	9,0	4,0	laevaremont väikelaevade teenindamine	01.05 - 31.10
A	50,0	4,1				ujuvkai	
B	60,0	4,8				ujuvkai	
C	70,0	4,6				ujuvkai	
D	90,0	4,3				ujuvkai	
J	45,0	3,8				ujuvkai	
40	76,0	4,7				väikelaevad	
40A	65,0	4,8				väikelaevad	
41	125,0	4,5				väikelaevad	
42	120,0	4,2				väikelaevad	
43	110,0	4,2				väikelaevad	
44A	15,0	4,3				ujuvkai	
44	225,0	3,0				avarii	

Teenused

Kai nr	Kütus	Magevesi	Pilsivesi	Heitveed	Kaikraana	Elekter	Internet
A		*	*	*		*	Wi-Fi
B		*	*	*		*	Wi-Fi
C		*	*	*		*	Wi-Fi
D		*	*	*		*	Wi-Fi
J		*	*	*		*	Wi-Fi
40		*	*	*			
40A		*	*	*		*	Wi-Fi
41		*	*	*			Wi-Fi
42		*	*	*			Wi-Fi
43		*	*	*			Wi-Fi
44A			*	*			Wi-Fi
44		*	*	*			Wi-Fi

Üld

piirikontroll väljakutsel, v.a väikelaevad
tolli-, taimekaitse- ja veterinaarkontroll
pilsi- ja heitveed tellimisel
dušš, saun, kaldatualett, pesupesemisvõimalus
olmeprügi vastuvõtt
m-parkimine - tsoon NOB
videovalve

Noblessneri sadam ja Lennusadam (2020)

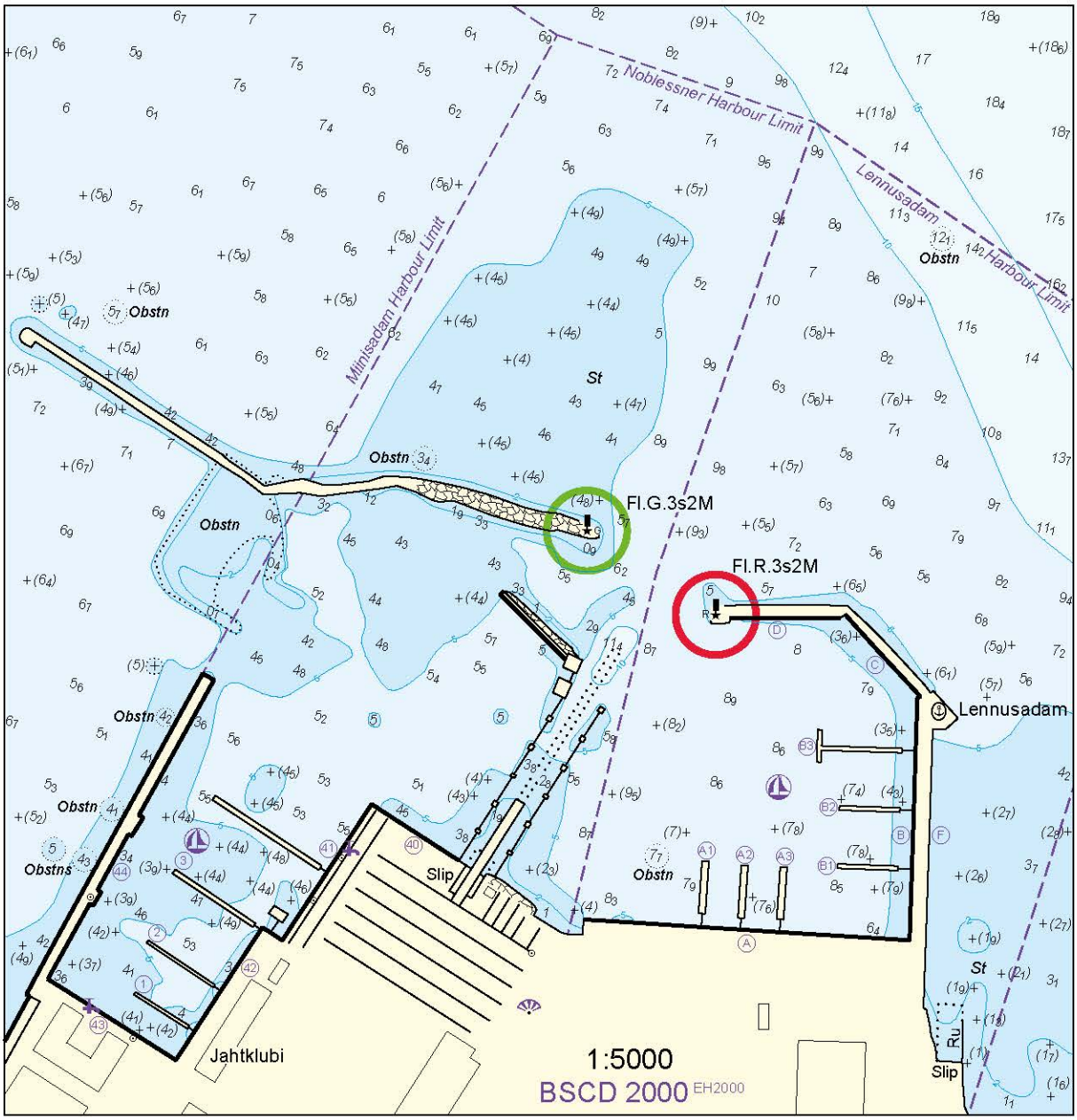

Noblessneri sadam ja Lennusadam (2014)



aeropanoraam - www.estonia360.ee/tallinn_lennusadam/ (2012, talv)

Lennusadama sissesõit

Navigatsioonimärgid

Lennusadama läänemuuli tulepaak (271/3822·2)
Lennusadama idamuuli tulepaak (270/3822)

(SR) **Lennusadam** 59°27,26'N 24°44,25'E (https://meremuuseum.ee/lennusadam/jahisadam/)

Sidekanalid

ULL 74 — Lennusadam

Piirangud

laevade üheaegsel sadamasse sisse- ja väljasõidul kehtib sadamast väljuva laeva eesõigus, v.a juhul kui tegu on hädaolukorraga

laev peab liikuma minimaalse kiirusega, kuid mitte kiiremini kui 3 sõlme, ahtrilaine ei tohi tekkida

Sisse-, väljasõidukeeld
tuule kiirusel üle 15 m/s
nähtavusel alla 50 m

Manööver
laeva ümberpaigutamine on lubatud üksnes sadamakapteni teenistuse loal

Sildumiskohad

Sadam/ Kai nr	Kai pikkus (m)	Vee sügavus (m)	Veesõiduki maksimaalsed mõõtmed			Sadama ülesanne/ Kai otstarve	Nav. periood
			Pikkus (m)	Laius (m)	Süvis (m)		
			90,0	30,0	7,0	vanade laevade näitus väikelaevade teenindamine	01.05 - 30.10
A1	39,0	7,5				ujuvkai	
A2	39,0	7,7				ujuvkai	
A3	39,0	8,0				ujuvkai	
A	244,0	6,3	20,0			seisukai	
B1	60,0	5,8				ujuvkai	
B2	60,0	3,7				ujuvkai	
B3	60,0	6,1				ujuvkai	
B	180,0	3,6	40,0			seisukai	
C	82,0	2,9				seisukai	
D	97,0	3,5				seisukai	
E(*)							
F	208,0	1,9				seisukai	
(*) - ehitamisel							

Teenused

Kai nr	Kütus	Magevesi	Pilsivesi	Heitveed	Kaikraana	Elekter	Internet
A1		*	*	*		*	Wi-Fi
A2		*	*	*		*	Wi-Fi
A3		*	*	*		*	Wi-Fi
A		*	*	*		*	Wi-Fi
B1		*	*	*		*	Wi-Fi
B2		*	*	*		*	Wi-Fi
B3		*				*	Wi-Fi
B		*	*	*		*	Wi-Fi
C			*	*			Wi-Fi
D			*	*			Wi-Fi
E							
F		*	*	*		*	Wi-Fi

Üld

olmeprügi vastuvõtt
dušš, saun, kaldatualett, pesupesemisvõimalus

Vanasadama sissesõit

Navigatsioonimärgid

Vanasadama kruiisikai 2 tulepaak (259/3816)
Vanasadama kruiisikai tulepaak (256/3815·5)
Vanasadama põhjamuuli tulepaak (255/3812)

(SR) **Vanasadam** 59°26,95'N 24°46,54'E (www.ts.ee/vanasadam/)

Sidekanalid (www.ts.ee/vanasadama-jahisadam/)

ULL 14 — Tallinn-Raadio 5

Lootsiteenistus

lootsimine on kohustuslik
lootsivõtukoht Tallinn 59°29,4'N 24°33,0'E
Tallinn 59°36,8'N 24°37,4'E

Piirangud

sõidugraafiku järgi liikuval laeval on alati sadamasse sisenemise ja sealt väljumise eesõigus

minimaalne kiirus, mille puhul säilib aluse juhitavus

jalakäijate pöördsild (silla hoiatustuled) jahisadama kanalis

Manööver

laeva ümberpaigutamine on lubatud üksnes sadamakapteni teenistuse loal

laeva ümberpaigutamisel on lootsimine kohustuslik, v.a haalamisel laevadel pikkusega kuni 180 m kuni 100 m kaugusele

Ilm reaalajas

http://on-line.msi.ttu.ee/tallinn/

Sildumiskohad (sügavused BSCD2000[EH2000])

Sadam/ Kai nr	Kai pikkus (m)	Vee sügavus (m)	Veesõiduki maksimaalsed mõõtmed			Sadama ülesanne/ Kai otstarve	Nav. periood
			Pikkus (m)	Laius (m)	Süvis (m)		
			340,0	42,0	10,3	kaubanduslik meresõit väikelaevade teenindamine	01.01 - 31.12
1 (ramp)	252,0	8,3				parvlaevad	
3 (ramp)	246,0	7,8				parvlaevad	
5 (ramp)	222,0	8,1				parvlaevad	
7 (ramp)	242,0	8,3				parvlaevad	
8	197,0	4,3				parvlaevad	
9	59,0	4,3				üldkai	
10 (ramp)	174,0	7,5				parvlaevad	
11	85,0	7,1				üldkai	
12 (ramp)	257,0	7,3				parvlaevad	
13 (ramp)	214,0	7,8				parvlaevad	
14	149,0	9,8				parvlaevad	
15	230,0	9,8				parvlaevad	
16	62,0	9,8				abikai	
17	183,0	9,8				parvlaevad	
18	212,0	4,3				väikelaevad	
19	82,0	4,3				väikelaevad	
20	134,0	4,3				väikelaevad	
21	134,0	4,3				väikelaevad	
21A	84,0	3,8				ujuvkai	
21B	84,0	3,8				ujuvkai	
22	120,0	4,3				väikelaevad	
23	212,0	3,8				väikelaevad	
23A	18,0	3,8				ujuvkai	
23B	18,0	3,8				ujuvkai	

Vanasadam Sildumiskohad (jätkub)

Sadam/ Kai nr	Kai pikkus (m)	Vee sügavus (m)	Veesõiduki maksimaalsed mõõtmed			Sadama ülesanne/ Kai otstarve	Nav. periood
			Pikkus (m)	Laius (m)	Süvis (m)		
23C	18,0	3,8				ujuvkai	
23D	18,0	3,8				ujuvkai	
23E	18,0	3,8				ujuvkai	
24	339,0	10,5				matkelaevad	
25	339,0	10,5				matkelaevad	
26	340,0	10,8				matkelaevad	
27	340,0	10,8				matkelaevad	

Teenused

Kai nr	Kütus	Magevesi	Pilsivesi	Heitveed	Kaikraana	Elekter	Internet
1	*	*	*	*		*	
3	*	*	*	*		*	
5	*	*	*	*		*	
7	*	*	*	*		*	
8	*	*	*	*		*	
9	*	*	*	*		*	
10	*	*	*	*		*	
11	*	*	*	*		*	
12	*	*	*	*		*	
13	*	*	*	*		*	
14	*	*	*	*		*	
15	*	*	*	*		*	
16	*	*	*	*		*	
17	*	*	*	*		*	
18	*	*	*	*		*	
19	*	*	*	*		*	
20	*	*	*	*		*	
21	*	*	*	*		*	
21A		*				*	
21B		*				*	
22	*	*	*	*		*	
23	*	*	*	*		*	
23A		*				*	
23B		*				*	
23C		*				*	
23D		*				*	
23E		*				*	
24	*	*	*	*		*	
25	*	*	*	*		*	
26	*	*	*	*		*	
27	*	*	*	*		*	

Üld

piiri- ja tollikontroll väljakutsel
taimekaitse- ja veterinaarkontroll
olmeprügi ja jäätmete vastuvõtt
pukseerimisabi
jäämurdja teenus

Vanasadam (2021)

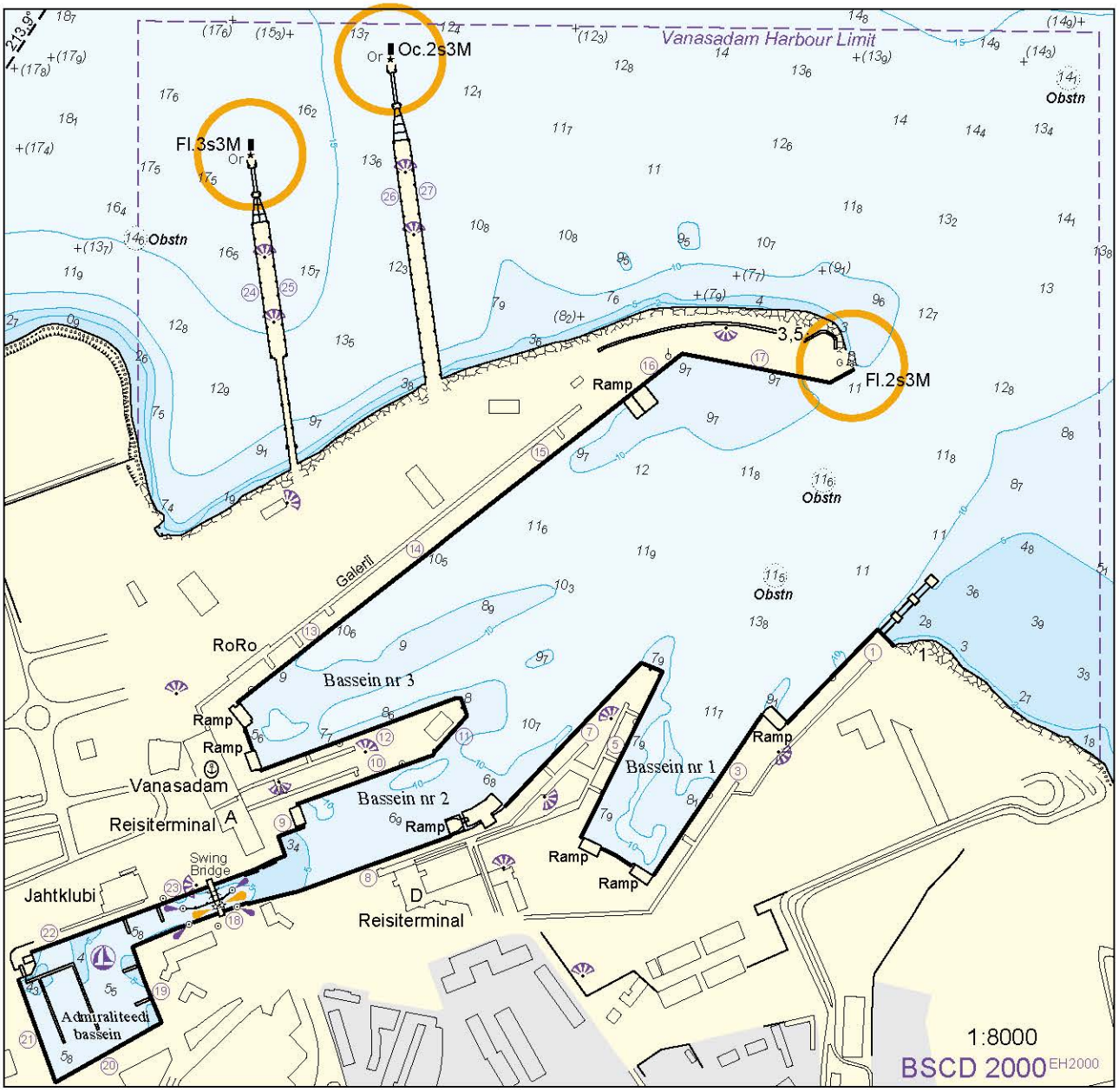

Vanasadam (2016)



aeropanoraam - www.estonia360.ee/tallinn_kesklinn_sadam_linnahall/ (2013)
www.estonia360.ee/tallinn_kesklinna_sadam/ (2012, talv)

Kabelineeme paadikai 59°34,11'N 24°47,86'E (erasadam)

Sissesõit
Piirangud
kohalike olude tundmine vajalik
Keelud
sissesõit ainult sadamapidaja loal

Keri paadikai 59°41,98'N 25°01,25'E

Sissesõit
Piirangud
kohalike olude tundmine vajalik

Muuga sadama sissesõit

Navigatsioonimärgid

Kallavere siht 189,0° - 009,0°

Kallavere sihi alumine tulepaak (145/3851·5)

Kallavere sihi ülemine tulepaak (146/3851·51)

Muuga Söeterminali muuli tulepaak (166/3851·3)

Muuga siht 217,8° - 037,8°

Muuga sihi alumine tulepaak (181/3854)

Muuga sihi ülemine tulepaak (182/3854·1)

Muuga söeterminali kanali tulepaak (169/3852)

Muuga sadama viljakai tulepaak (196/3854·3)

Muuga sadama läänekai tulepaak (197/3854·7)

Muuga sadama 17 kai tulepaak (195/3854·5)

Muuga sadama 16 kai tulepaak (198/3854·45)

(SR) **Muuga sadam** 59°30,21'N 24°58,11'E (www.ts.ee/muuga-sadam/)

Sidekanalid

ULL 87 — Muuga-Raadio 5

Lootsiteenistus

lootsimine on kohustuslik

lootsivõtukoht Muuga NW 59°36,00'N 24°52,00'E

Muuga NE 59°39,00'N 25°09,00'E

Piirangud

sõidugraafiku järgi liikuval laeval on alati sadamasse sisenemise ja sealt väljumise eesõigus

minimaalne kiirus, mille puhul säilib aluse juhitavus

Manööver

laeva ümberpaigutamine on lubatud üksnes sadamakapteni teenistuse loal

laeva ümberpaigutamisel on lootsimine kohustuslik, v.a haalamisel laevadel pikkusega kuni 180 m kuni 100 m kaugusele

Keelud

NW-, N- või NE-tuulte kiirusel üle 12 m/s sildumine kaide 7 kuni 14 ja 17 juurde

kaide 3 kuni 6 ja 14 juures ankru viiramine

Sildumiskohad (sügavused BSCD2000[EH2000])

Sadam/ Kai nr	Kai pikkus (m)	Vee sügavus (m)	Veesõiduki maksimaalsed mõõtmed			Sadama ülesanne/ Kai otstarve	Nav. periood
			Pikkus (m)	Laius (m)	Süvis (m)		
			300,0	50,0	16,9	kaubanduslik meresõit	01.01 - 31.12
1	205,0	11,2				vedellast	
1a	215,0	14,2				vedellast	
2	205,0	11,0				vedellast	
2a	80,0	6,4				vedellast	
3	111,0	8,0				vedellast	
3a	208,0	12,8				vedellast	
3o	65,0	5,3				abikai	
3w	65,0	5,3				abikai	
4	278,0	7,3				sega- ja puistlast	
5	103,0	6,9				sega- ja puistlast, ro-ro	
6	157,0	9,3				sega- ja puistlast	
6a	183,0	10,7				sega- ja puistlast	
7	310,0	14,2				sega- ja vedellast	
8	280,0	14,2				sega- ja puistlast	
9	331,0	17,2				viljakai	
9a	340,0	17,8				vedellast	
10	335,0	17,2				viljakai	
10a	340,0	17,8				vedellast	
11	259,0	12,7				sega- ja puistlast	
12	175,0	12,2				sega- ja puistlast	
13	200,0	11,6				segalast, konteiner, ro-ro	
14	219,0	12,2				segalast, konteiner, ro-ro	
15	200,0	12,2				ro-ro, konteiner	
16	300,0	14,3				konteiner	
17	377,5	14,3				konteiner	
31	210,0	10,0				puistlast	
32	365,0	16,0				puistlast	
33	198,0	10,8				sega- ja puistlast	
	116,0	5,3				abikai	

Teenused

Kai nr	Kütus	Magevesi	Pilsivesi	Heitveed	Kaikraana	Elekter	Internet
1			*	*		*	
1a			*	*		*	
2			*	*		*	
2a			*	*		*	
3		*	*	*		*	
3a		*	*	*		*	
3o			*	*		*	
3w			*	*		*	
4		*	*	*		*	
5		*	*	*		*	
6		*	*	*		*	
6a		*	*	*		*	
7		*	*	*		*	
8		*	*	*		*	
9		*	*	*		*	
9a		*	*	*		*	
10		*	*	*		*	
10a		*	*	*			
11		*	*	*		*	
12		*	*	*		*	
13		*	*	*		*	
14		*	*	*		*	
15		*	*	*		*	
16		*	*	*		*	
17		*	*	*		*	
31		*	*	*		*	
32		*	*	*		*	
33		*	*	*			
		*	*	*		*	

Üld

rahvusvahelised veod
vabatsooni režiim
piiri- ja tollikontroll väljakutsel, v.a väikelaevad
toidu-, taimekaitse- ja veterinaarkontroll
kaupade ladustamine
lastijäätmete vastuvõtt
olmeprügi ja jäätmete vastuvõtt
kaldatualett
pukseerimisabi
jäämurdja teenus

Muuga sadam (2021)

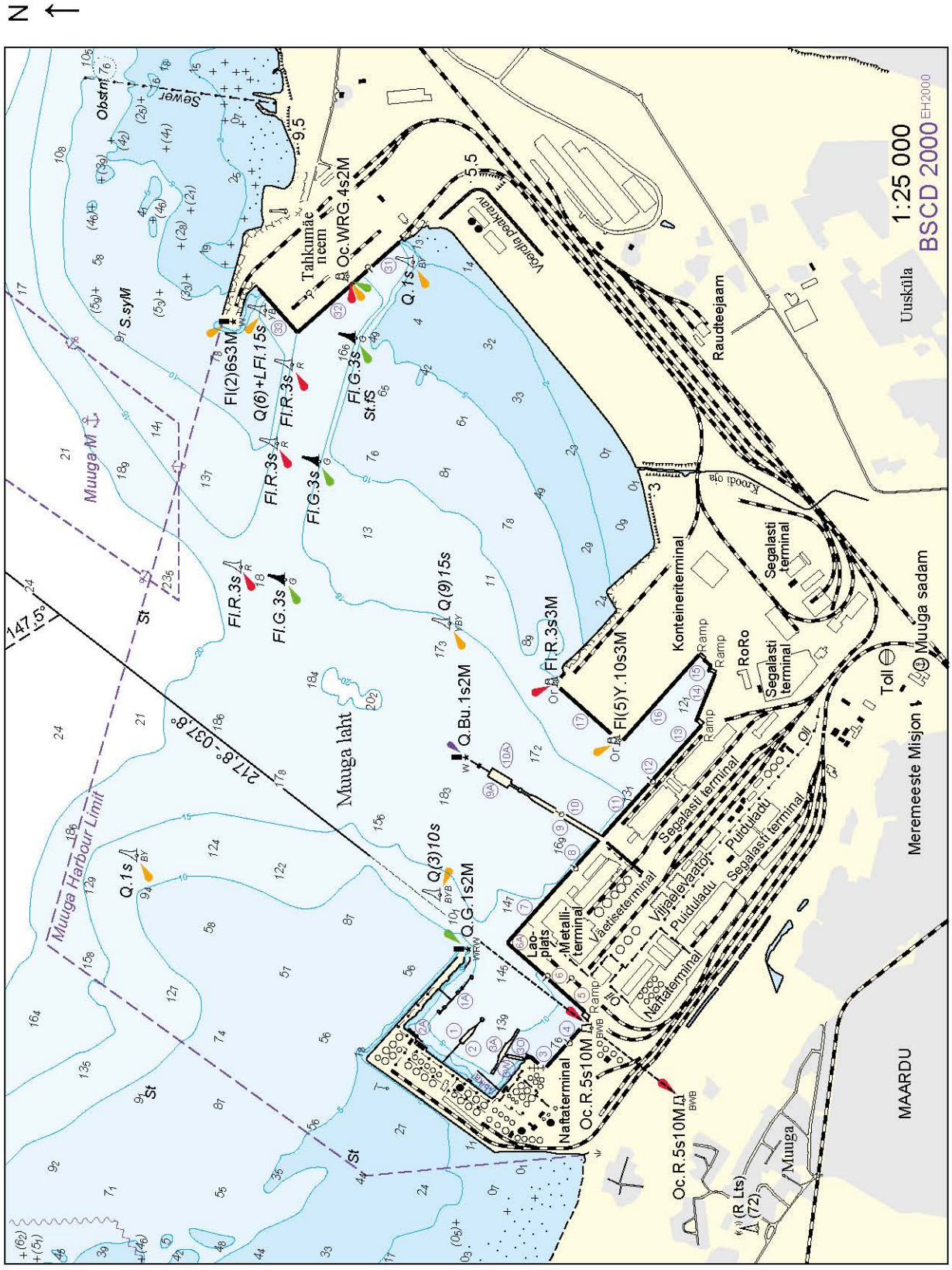

N ←



Muuga sadam (2015)

aeropanoraam - www.estonia360.ee/muuga/ (2012)

KOPLI LAHT

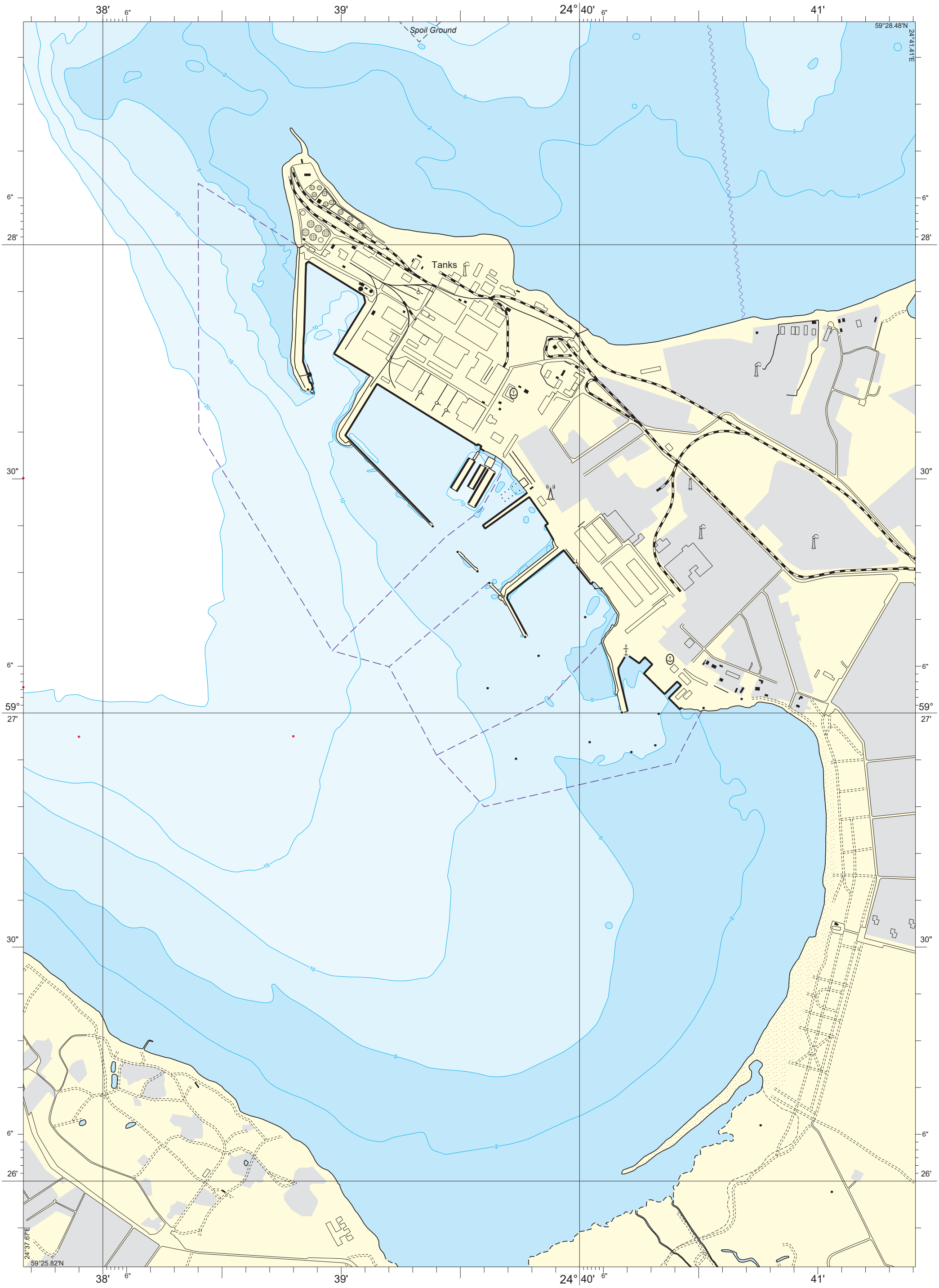
38'
6"
39'
24° 40'
6"
41'
59°28.48'N
24°41.41'E
Spoil Ground
Tanks
6"
28'
30"
6"
59°
27'
30"
6"
26'
24°37.67'E
59°25.82'N
2
5
10
15
20

TALLINNA LAHT

30' 35' 24° 40'E 45' 50'

59°40.00'N 24°30.00'E

59° 35'

59° 30'N

25'

24°29.30'E 59°25.00'N

Inshore Traffic Zone

Spoil Ground

MUUGA LAHT

55'
25° 00'E
05'
40'
40'
59°40.00'N
25°09.83'E
59° 35'
59° 35'
30'
30'
24°52.81'E
59°29.35'N
55'
25° 00'E
05'

Spoil Ground (disused)

Spoil Ground

· 2,5
· 9,5
(23,6)
8·
· 19,5
· 17,5
7·
,1,5
13
61